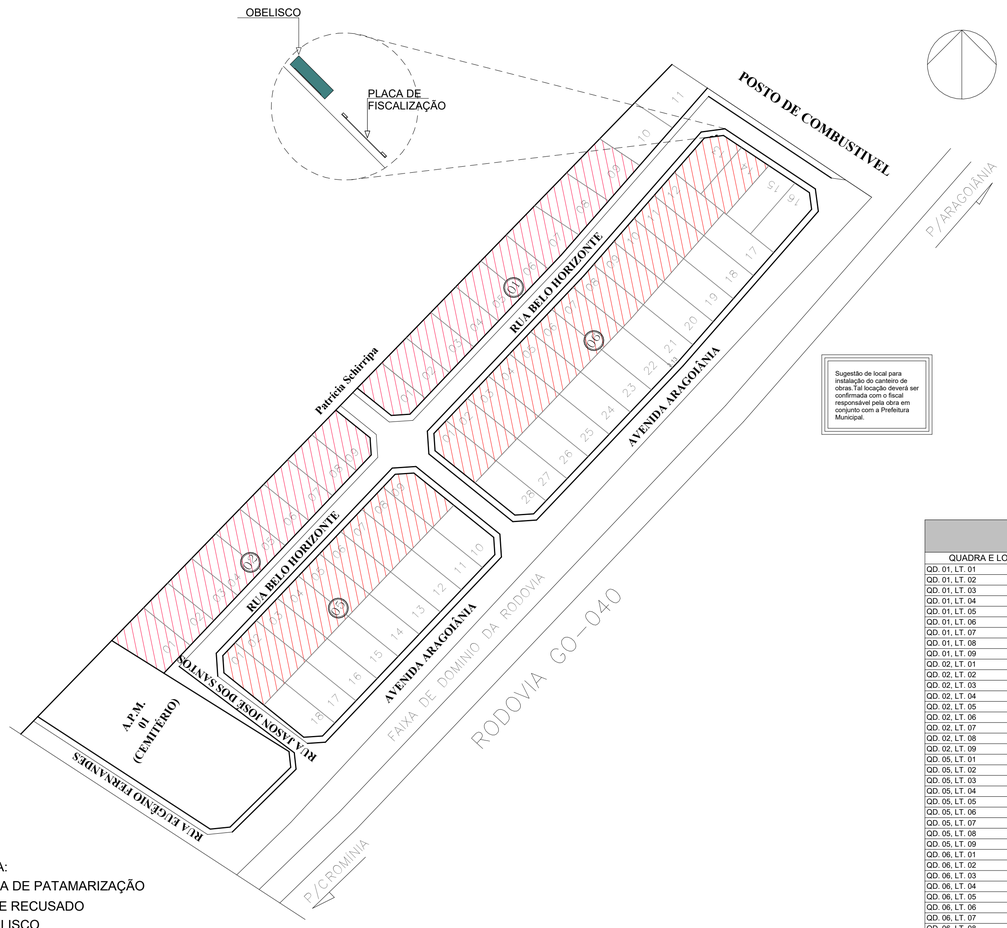

LEGENDA:
- ÁREA DE PATAMARIZAÇÃO
- LOTE RECUSADO
- OBELISCO
- PLACA DE FISCALIZAÇÃO

1 LOCALIZAÇÃO

ESCALA - 1 : 1200

TABELA DE TOPOGRAFIA			
QUADRA E LOTE	CORTE	ATERRO	CORTE/ATERRO
QD. 01, LT. 01	0,34 m³	63,37 m³	63,03 m³
QD. 01, LT. 02	0,27 m³	84,09 m³	83,82 m³
QD. 01, LT. 03	0,29 m³	105,10 m³	104,80 m³
QD. 01, LT. 04	0,24 m³	115,36 m³	115,11 m³
QD. 01, LT. 05	0,28 m³	82,06 m³	81,78 m³
QD. 01, LT. 06	0,00 m³	126,45 m³	126,45 m³
QD. 01, LT. 07	0,00 m³	78,95 m³	78,95 m³
QD. 01, LT. 08	0,09 m³	128,89 m³	128,80 m³
QD. 01, LT. 09	0,64 m³	150,80 m³	150,16 m³
QD. 02, LT. 01	8,29 m³	28,19 m³	19,90 m³
QD. 02, LT. 02	7,56 m³	16,16 m³	8,60 m³
QD. 02, LT. 03	0,32 m³	43,11 m³	42,79 m³
QD. 02, LT. 04	0,54 m³	33,09 m³	32,55 m³
QD. 02, LT. 05	1,01 m³	31,75 m³	30,75 m³
QD. 02, LT. 06	0,10 m³	47,07 m³	46,98 m³
QD. 02, LT. 07	0,44 m³	54,88 m³	54,45 m³
QD. 02, LT. 08	0,79 m³	106,92 m³	106,13 m³
QD. 02, LT. 09	0,00 m³	35,89 m³	35,89 m³
QD. 05, LT. 01	1,21 m³	89,51 m³	88,30 m³
QD. 05, LT. 02	0,41 m³	75,24 m³	74,83 m³
QD. 05, LT. 03	0,65 m³	84,40 m³	83,75 m³
QD. 05, LT. 04	0,91 m³	130,46 m³	129,55 m³
QD. 05, LT. 05	0,16 m³	97,23 m³	97,07 m³
QD. 05, LT. 06	0,00 m³	74,84 m³	74,83 m³
QD. 05, LT. 07	0,16 m³	81,24 m³	81,09 m³
QD. 05, LT. 08	1,00 m³	71,40 m³	70,40 m³
QD. 05, LT. 09	1,37 m³	60,45 m³	59,09 m³
QD. 06, LT. 01	1,56 m³	54,86 m³	53,31 m³
QD. 06, LT. 02	1,60 m³	101,42 m³	99,83 m³
QD. 06, LT. 03	1,19 m³	134,08 m³	132,90 m³
QD. 06, LT. 04	0,21 m³	85,47 m³	85,26 m³
QD. 06, LT. 05	2,79 m³	103,18 m³	100,39 m³
QD. 06, LT. 06	0,88 m³	101,41 m³	100,54 m³
QD. 06, LT. 07	1,02 m³	45,38 m³	44,35 m³
QD. 06, LT. 08	2,85 m³	45,40 m³	42,55 m³
QD. 06, LT. 09	4,11 m³	95,95 m³	91,84 m³
QD. 06, LT. 10	3,41 m³	31,37 m³	27,96 m³
QD. 06, LT. 11	0,37 m³	40,98 m³	40,61 m³
QD. 06, LT. 12	0,00 m³	61,02 m³	61,02 m³
QD. 06, LT. 13	15,84 m³	17,83 m³	2,00 m³
QD. 06, LT. 14	11,86 m³	16,25 m³	4,39 m³
Total Lotes: 41	74,75 m³	3031,52 m³	2956,77 m³

ÁREA DE GRAMA RECUO FRONTAL		
QUADRA E LOTE	NOME AMBIENTE	ÁREA
QD. 01, LT. 01	GRAMA RECUO FRONTAL	79,23 m²
QD. 01, LT. 02	GRAMA RECUO FRONTAL	96,38 m²
QD. 01, LT. 03	GRAMA RECUO FRONTAL	107,51 m²
QD. 01, LT. 04	GRAMA RECUO FRONTAL	97,98 m²
QD. 01, LT. 05	GRAMA RECUO FRONTAL	118,82 m²
QD. 01, LT. 06	GRAMA RECUO FRONTAL	110,50 m²
QD. 01, LT. 07	GRAMA RECUO FRONTAL	137,57 m²
QD. 01, LT. 08	GRAMA RECUO FRONTAL	119,25 m²
QD. 01, LT. 09	GRAMA RECUO FRONTAL	44,70 m²
QD. 02, LT. 01	GRAMA RECUO FRONTAL	92,19 m²
QD. 02, LT. 02	GRAMA RECUO FRONTAL	79,42 m²
QD. 02, LT. 03	GRAMA RECUO FRONTAL	79,23 m²
QD. 02, LT. 04	GRAMA RECUO FRONTAL	89,92 m²
QD. 02, LT. 05	GRAMA RECUO FRONTAL	103,80 m²
QD. 02, LT. 06	GRAMA RECUO FRONTAL	97,65 m²
QD. 02, LT. 07	GRAMA RECUO FRONTAL	95,56 m²
QD. 02, LT. 08	GRAMA RECUO FRONTAL	95,45 m²
QD. 02, LT. 09	GRAMA RECUO FRONTAL	89,40 m²
QD. 05, LT. 01	GRAMA RECUO FRONTAL	56,10 m²
QD. 05, LT. 02	GRAMA RECUO FRONTAL	68,61 m²
QD. 05, LT. 03	GRAMA RECUO FRONTAL	68,67 m²
QD. 05, LT. 04	GRAMA RECUO FRONTAL	98,98 m²
QD. 05, LT. 05	GRAMA RECUO FRONTAL	98,98 m²
QD. 05, LT. 06	GRAMA RECUO FRONTAL	89,54 m²
QD. 05, LT. 07	GRAMA RECUO FRONTAL	90,13 m²
QD. 05, LT. 08	GRAMA RECUO FRONTAL	90,13 m²
QD. 05, LT. 09	GRAMA RECUO FRONTAL	75,08 m²
QD. 06, LT. 01	GRAMA RECUO FRONTAL	28,00 m²
QD. 06, LT. 02	GRAMA RECUO FRONTAL	90,11 m²
QD. 06, LT. 03	GRAMA RECUO FRONTAL	89,43 m²
QD. 06, LT. 04	GRAMA RECUO FRONTAL	90,00 m²
QD. 06, LT. 05	GRAMA RECUO FRONTAL	90,14 m²
QD. 06, LT. 06	GRAMA RECUO FRONTAL	90,02 m²
QD. 06, LT. 07	GRAMA RECUO FRONTAL	89,52 m²
QD. 06, LT. 08	GRAMA RECUO FRONTAL	88,31 m²
QD. 06, LT. 09	GRAMA RECUO FRONTAL	87,65 m²
QD. 06, LT. 10	GRAMA RECUO FRONTAL	87,61 m²
QD. 06, LT. 11	GRAMA RECUO FRONTAL	27,76 m²
QD. 06, LT. 12	GRAMA RECUO FRONTAL	109,15 m²
QD. 06, LT. 13	GRAMA RECUO FRONTAL	89,97 m²
QD. 06, LT. 14	GRAMA RECUO FRONTAL	110,54 m²
Total geral		3638,97 m²

ÁREA DE RAMPA		
QUADRA E LOTE	DESCRIÇÃO	ÁREA
QD. 01, LT. 01	RAMPA	7,91 m²
QD. 01, LT. 02	RAMPA	8,27 m²
QD. 01, LT. 03	RAMPA	6,89 m²
QD. 01, LT. 04	RAMPA	8,28 m²
QD. 01, LT. 05	RAMPA	9,27 m²
QD. 01, LT. 06	RAMPA	9,27 m²
QD. 01, LT. 07	RAMPA	9,21 m²
QD. 01, LT. 08	RAMPA	7,75 m²
QD. 01, LT. 09	RAMPA	7,75 m²
QD. 02, LT. 01	RAMPA	7,88 m²
QD. 02, LT. 02	RAMPA	8,39 m²
QD. 02, LT. 03	RAMPA	8,44 m²
QD. 02, LT. 04	RAMPA	7,96 m²
QD. 02, LT. 05	RAMPA	9,24 m²
QD. 02, LT. 06	RAMPA	8,59 m²
QD. 02, LT. 07	RAMPA	8,39 m²
QD. 02, LT. 08	RAMPA	8,41 m²
QD. 02, LT. 09	RAMPA	8,90 m²
QD. 05, LT. 01	RAMPA	8,80 m²
QD. 05, LT. 02	RAMPA	6,39 m²
QD. 05, LT. 03	RAMPA	8,79 m²
QD. 05, LT. 04	RAMPA	8,81 m²
QD. 05, LT. 05	RAMPA	8,80 m²
QD. 05, LT. 06	RAMPA	8,85 m²
QD. 05, LT. 07	RAMPA	8,79 m²
QD. 05, LT. 08	RAMPA	8,79 m²
QD. 05, LT. 09	RAMPA	8,96 m²
QD. 06, LT. 01	RAMPA	8,79 m²
QD. 06, LT. 02	RAMPA	8,80 m²
QD. 06, LT. 03	RAMPA	8,81 m²
QD. 06, LT. 04	RAMPA	8,78 m²
QD. 06, LT. 05	RAMPA	8,81 m²
QD. 06, LT. 06	RAMPA	8,79 m²
QD. 06, LT. 07	RAMPA	8,79 m²
QD. 06, LT. 08	RAMPA	8,62 m²
QD. 06, LT. 09	RAMPA	8,60 m²
QD. 06, LT. 10	RAMPA	8,59 m²
QD. 06, LT. 11	RAMPA	8,59 m²
QD. 06, LT. 12	RAMPA	11,00 m²
QD. 06, LT. 13	RAMPA	9,22 m²
QD. 06, LT. 14	RAMPA	10,63 m²
Total geral: 41		354,60 m²

QUANTITATIVO DO GUARDA-CORPO EM CONCRETO				
QUADRA E LOTE	ALTURA DO GUARDA-CORPO	COMPRIMENTO	ÁREA (M²)	MATERIAL
QD. 01, LT. 09	1,20	14,62	17,55 m²	GUARDA-CORPO DE CONCRETO
Total geral: 1		14,62	17,55 m²	

ÁREA DO MURO DE ARRIMO - DENTRO DA PROJEÇÃO DA CASA - ATÉ 1,20M			
QUADRA E LOTE	DESCRIÇÃO DO MURO	MATERIAL	ÁREA
QD. 01, LT. 04	ARRIMO DENTRO DA PROJ. DA CASA - ATÉ 1,20M	BLOCO DE CONCRETO (14CM) - ARRIMO FINAL 16CM	10,32 m²
QD. 01, LT. 06	ARRIMO DENTRO DA PROJ. DA CASA - ATÉ 1,20M	BLOCO DE CONCRETO (14CM) - ARRIMO FINAL 16CM	13,83 m²
QD. 02, LT. 01	ARRIMO DENTRO DA PROJ. DA CASA - ATÉ 1,20M	BLOCO DE CONCRETO (14CM) - ARRIMO FINAL 16CM	11,44 m²
QD. 02, LT. 02	ARRIMO DENTRO DA PROJ. DA CASA - ATÉ 1,20M	BLOCO DE CONCRETO (14CM) - ARRIMO FINAL 16CM	8,96 m²
QD. 02, LT. 03	ARRIMO DENTRO DA PROJ. DA CASA - ATÉ 1,20M	BLOCO DE CONCRETO (14CM) - ARRIMO FINAL 16CM	11,60 m²
QD. 02, LT. 04	ARRIMO DENTRO DA PROJ. DA CASA - ATÉ 1,20M	BLOCO DE CONCRETO (14CM) - ARRIMO FINAL 16CM	8,29 m²
QD. 02, LT. 05	ARRIMO DENTRO DA PROJ. DA CASA - ATÉ 1,20M	BLOCO DE CONCRETO (14CM) - ARRIMO FINAL 16CM	8,15 m²
QD. 02, LT. 06	ARRIMO DENTRO DA PROJ. DA CASA - ATÉ 1,20M	BLOCO DE CONCRETO (14CM) - ARRIMO FINAL 16CM	8,06 m²
QD. 02, LT. 08	ARRIMO DENTRO DA PROJ. DA CASA - ATÉ 1,20M	BLOCO DE CONCRETO (14CM) - ARRIMO FINAL 16CM	14,94 m²
QD. 05, LT. 01	ARRIMO DENTRO DA PROJ. DA CASA - ATÉ 1,20M	BLOCO DE CONCRETO (14CM) - ARRIMO FINAL 16CM	12,72 m²
QD. 05, LT. 02	ARRIMO DENTRO DA PROJ. DA CASA - ATÉ 1,20M	BLOCO DE CONCRETO (14CM) - ARRIMO FINAL 16CM	8,64 m²
QD. 05, LT. 04	ARRIMO DENTRO DA PROJ. DA CASA - ATÉ 1,20M	BLOCO DE CONCRETO (14CM) - ARRIMO FINAL 16CM	12,16 m²
QD. 05, LT. 05	ARRIMO DENTRO DA PROJ. DA CASA - ATÉ 1,20M	BLOCO DE CONCRETO (14CM) - ARRIMO FINAL 16CM	8,32 m²
QD. 05, LT. 06	ARRIMO DENTRO DA PROJ. DA CASA - ATÉ 1,20M	BLOCO DE CONCRETO (14CM) - ARRIMO FINAL 16CM	8,80 m²
QD. 05, LT. 07	ARRIMO DENTRO DA PROJ. DA CASA - ATÉ 1,20M	BLOCO DE CONCRETO (14CM) - ARRIMO FINAL 16CM	8,88 m²
QD. 05, LT. 08	ARRIMO DENTRO DA PROJ. DA CASA - ATÉ 1,20M	BLOCO DE CONCRETO (14CM) - ARRIMO FINAL 16CM	8,64 m²
QD. 06, LT. 03	ARRIMO DENTRO DA PROJ. DA CASA - ATÉ 1,20M	BLOCO DE CONCRETO (14CM) - ARRIMO FINAL 16CM	15,52 m²
QD. 06, LT. 06	ARRIMO DENTRO DA PROJ. DA CASA - ATÉ 1,20M	BLOCO DE CONCRETO (14CM) - ARRIMO FINAL 16CM	11,68 m²
QD. 06, LT. 09	ARRIMO DENTRO DA PROJ. DA CASA - ATÉ 1,20M	BLOCO DE CONCRETO (14CM) - ARRIMO FINAL 16CM	16,48 m²
QD. 06, LT. 12	ARRIMO DENTRO DA PROJ. DA CASA - ATÉ 1,20M	BLOCO DE CONCRETO (14CM) - ARRIMO FINAL 16CM	15,28 m²
Total geral: 20			222,72 m²

ÁREA DO MURO DE ARRIMO - FORA DA PROJEÇÃO DA CASA - ATÉ 1,20M			
QUADRA E LOTE	DESCRIÇÃO DO MURO	MATERIAL	ÁREA
QD. 01, LT. 01	ARRIMO ATÉ 1,20M	BLOCO DE CONCRETO (14CM) - ARRIMO FINAL 16CM	6,38 m²
QD. 01, LT. 02	ARRIMO ATÉ 1,20M	BLOCO DE CONCRETO (14CM) - ARRIMO FINAL 16CM	7,48 m²
QD. 01, LT. 03	ARRIMO ATÉ 1,20M	BLOCO DE CONCRETO (14CM) - ARRIMO FINAL 16CM	8,95 m²
QD. 01, LT. 04	ARRIMO ATÉ 1,20M	BLOCO DE CONCRETO (14CM) - ARRIMO FINAL 16CM	10,63 m²
QD. 01, LT. 05	ARRIMO ATÉ 1,20M	BLOCO DE CONCRETO (14CM) - ARRIMO FINAL 16CM	7,23 m²
QD. 01, LT. 06	ARRIMO ATÉ 1,20M	BLOCO DE CONCRETO (14CM) - ARRIMO FINAL 16CM	10,49 m²
QD. 01, LT. 07	ARRIMO ATÉ 1,20M	BLOCO DE CONCRETO (14CM) - ARRIMO FINAL 16CM	7,70 m²
QD. 01, LT. 08	ARRIMO ATÉ 1,20M	BLOCO DE CONCRETO (14CM) - ARRIMO FINAL 16CM	25,27 m²
QD. 01, LT. 09	ARRIMO ATÉ 1,20M	BLOCO DE CONCRETO (14CM) - ARRIMO FINAL 16CM	29,89 m²
QD. 02, LT. 07	ARRIMO ATÉ 1,20M	BLOCO DE CONCRETO (14CM) - ARRIMO FINAL 16CM	5,38 m²
QD. 02, LT. 08	ARRIMO ATÉ 1,20M	BLOCO DE CONCRETO (14CM) - ARRIMO FINAL 16CM	9,00 m²
QD. 02, LT. 09	ARRIMO ATÉ 1,20M	BLOCO DE CONCRETO (14CM) - ARRIMO FINAL 16CM	11,17 m²
QD. 05, LT. 01	ARRIMO ATÉ 1,20M	BLOCO DE CONCRETO (14CM) - ARRIMO FINAL 16CM	6,92 m²
QD. 05, LT. 09	ARRIMO ATÉ 1,20M	BLOCO DE CONCRETO (14CM) - ARRIMO FINAL 16CM	13,34 m²
QD. 06, LT. 13	ARRIMO ATÉ 1,20M	BLOCO DE CONCRETO (14CM) - ARRIMO FINAL 16CM	8,95 m²
Total geral: 19			168,78 m²

ÁREA DE GRAMA TALUDE		
QUADRA E LOTE	NOME AMBIENTE	ÁREA
QD. 05, LT. 03	GRAMA TALUDE	34,15 m²
QD. 05, LT. 04	GRAMA TALUDE	39,35 m²
QD. 05, LT. 05	GRAMA TALUDE	35,15 m²
QD. 05, LT. 06	GRAMA TALUDE	33,58 m²
QD. 06, LT. 01	GRAMA TALUDE	31,68 m²
QD. 06, LT. 02	GRAMA TALUDE	36,29 m²
QD. 06, LT. 03	GRAMA TALUDE	40,61 m²
Total geral		250,81 m²

TABELA DE CERCA EM MADEIRA COM 9 FIOS DE ARAME FARPADO		
MATERIAL	ALTURA DO GUARDA-CORPO	COMPRIMENTO
CERCA EM MADEIRA ROLIÇA H1,70M COM 9 FIOS DE ARAME FARPADO	1,70	1238,05
Total geral: 4		1238,05

TABELA DE DIMENSÕES DOS MUROS DE ARRIMO PARA DRENAGEM				
QUADRA E LOTE	DESCRIÇÃO DO MURO	COMPRIMENTO	ÁREA	ÁREA DE MANTA BIDIM
QD. 01, LT. 01	ARRIMO ATÉ 1,20M	13,69 m	6,38 m²	14,80 m²
QD. 01, LT. 02	ARRIMO ATÉ 1,20M	13,80 m	7,48 m²	17,03 m²
QD. 01, LT. 03	ARRIMO ATÉ 1,20M	13,91 m	8,95 m²	19,98 m²
QD. 01, LT. 04	ARRIMO ATÉ 1,20M	14,10 m	10,63 m²	23,36 m²
QD. 01, LT. 04	ARRIMO DENTRO DA PROJ. DA CASA - ATÉ 1,20M	18,13 m	10,32 m²	23,36 m²
QD. 01, LT. 05	ARRIMO ATÉ 1,20M	14,08 m	7,23 m²	16,58 m²
QD. 01, LT. 06	ARRIMO ATÉ 1,20M	14,09 m	10,49 m²	23,09 m²
QD. 01, LT. 06	ARRIMO DENTRO DA PROJ. DA CASA - ATÉ 1,20M	18,49 m	13,83 m²	30,44 m²
QD. 01, LT. 07	ARRIMO ATÉ 1,20M	16,32 m	7,70 m²	17,85 m²
QD. 01, LT. 08	ARRIMO ATÉ 1,20M	17,69 m	11,88 m²	26,41 m²
QD. 01, LT. 08	ARRIMO ATÉ 1,20M	18,11 m	13,39 m²	29,51 m²
QD. 01, LT. 09	ARRIMO ATÉ 1,20M	18,50 m	13,17 m²	29,13 m²
QD. 01, LT. 09	ARRIMO ATÉ 1,20M	17,74 m	16,71 m²	36,09 m²
QD. 02, LT. 01	ARRIMO DENTRO DA PROJ. DA CASA - ATÉ 1,20M	20,80 m	11,44 m²	26,00 m²
QD. 02, LT. 02	ARRIMO DENTRO DA PROJ. DA CASA - ATÉ 1,20M	21,20 m	8,96 m²	21,10 m²
QD. 02, LT. 03	ARRIMO DENTRO DA PROJ. DA CASA - ATÉ 1,20M	20,40 m	11,60 m²	26,26 m²
QD. 02, LT. 04	ARRIMO DENTRO DA PROJ. DA CASA - ATÉ 1,20M	20,40 m	8,29 m²	19,65 m²
QD. 02, LT. 05	ARRIMO DENTRO DA PROJ. DA CASA - ATÉ 1,20M	20,40 m	8,15 m²	19,36 m²
QD. 02, LT. 06	ARRIMO DENTRO DA PROJ. DA CASA - ATÉ 1,20M	20,24 m	8,06 m²	19,17 m²
QD. 02, LT. 07	ARRIMO ATÉ 1,20M	13,49 m	5,38 m²	12,79 m²
QD. 02, LT. 08	ARRIMO ATÉ 1,20M	13,35 m	9,00 m²	20,00 m²
QD. 02, LT. 08	ARRIMO DENTRO DA PROJ. DA CASA - ATÉ 1,20M	19,73 m	14,94 m²	32,83 m²
QD. 02, LT. 09	ARRIMO ATÉ 1,20M	13,37 m	5,35 m²	12,71 m²
QD. 02, LT. 09	ARRIMO ATÉ 1,20M	14,42 m	5,82 m²	13,81 m²
QD. 05, LT. 01	ARRIMO DENTRO DA PROJ. DA CASA - ATÉ 1,20M	22,00 m	12,72 m²	28,74 m²
QD. 05, LT. 01	ARRIMO ATÉ 1,20M	16,33 m	6,92 m²	16,28 m²
QD. 05, LT. 02	ARRIMO DENTRO DA PROJ. DA CASA - ATÉ 1,20M	21,20 m	8,64 m²	20,46 m²
QD. 05, LT. 04	ARRIMO DENTRO DA PROJ. DA CASA - ATÉ 1,20M	20,40 m	12,16 m²	27,38 m²
QD. 05, LT. 05	ARRIMO DENTRO DA PROJ. DA CASA - ATÉ 1,20M	20,00 m	8,32 m²	19,64 m²
QD. 05, LT. 06	ARRIMO DENTRO DA PROJ. DA CASA - ATÉ 1,20M	20,80 m	8,80 m²	20,72 m²
QD. 05, LT. 07	ARRIMO DENTRO DA PROJ. DA CASA - ATÉ 1,20M	21,60 m	8,88 m²	21,00 m²
QD. 05, LT. 08	ARRIMO DENTRO DA PROJ. DA CASA - ATÉ 1,20M	21,20 m	8,64 m²	20,46 m²
QD. 05, LT. 09	ARRIMO ATÉ 1,20M	7,34 m	3,20 m²	7,51 m²
QD. 05, LT. 09	ARRIMO ATÉ 1,20M	15,87 m	10,14 m²	22,66 m²
QD. 06, LT. 03	ARRIMO DENTRO DA PROJ. DA CASA - ATÉ 1,20M	20,80 m	15,52 m²	34,16 m²
QD. 06, LT. 06	ARRIMO DENTRO DA PROJ. DA CASA - ATÉ 1,20M	20,00 m	11,68 m²	26,36 m²
QD. 06, LT. 09	ARRIMO DENTRO DA PROJ. DA CASA - ATÉ 1,20M	21,60 m	16,48 m²	36,20 m²
QD. 06, LT. 12	ARRIMO DENTRO DA PROJ. DA CASA - ATÉ 1,20M	20,40 m	15,28 m²	33,62 m²
QD. 06, LT. 13	ARRIMO ATÉ 1,20M	17,97 m	8,95 m²	20,60 m²
Total geral: 39		693,97 m	391,50 m²	887,09 m²

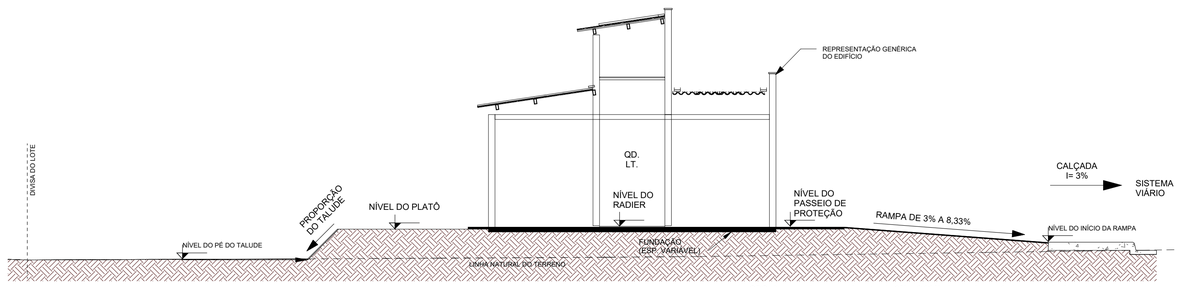

OBS: A rampa de acesso deve ter de 3% a 8,33% chegando no nível do passeio de proteção. Qualquer estrutura de fundação deve ser realizar abaixo deste nível para que a rampa se mantenha como especificada em projeto.

2 CORTE ESQUEMÁTICO

ESCALA - 1 : 75

NOTA 1: O TERRENO DO RECUO FRONTAL DE GRAMA DEVERÁ SER NIVELADO EM CONFORMIDADE COM O NÍVEL DA CALÇADA E DO PLATÔ DA CASA.

NOTA 2: A RAMPA DE ACESSO DEVE TER DE 3% A 8,33% CHEGANDO AO NÍVEL DO PASSEIO DE PROTEÇÃO DA CASA. QUALQUER ESTRUTURA DE FUNDAÇÃO DEVE SER REALIZADA ABAIXO DESTE NÍVEL PARA QUE A RAMPA SE MANTENHA COMO ESPECIFICADA EM PROJETO. VER DETALHE EM CORTE ESQUEMÁTICO PRANCHA 01.

NOTA 3:

PATAMARIZAÇÃO

_ O PROJETO DE PATAMARIZAÇÃO FOI EXECUTANDO COM BASE NO LEVANTAMENTO TOPOGRÁFICO REALIZADO PELO TECNÓLOGO EM AGRIMENSURA ROMULO GUILHERME BUENO MENEZES - CREA 19796 D/GO, SOBRE ART Nº 1020240276260

ARRIMOS

_ O DETALHAMENTO DOS MUROS DE ARRIMO ENCONTRA-SE NO PROJETO ESTRUTURAL.

TALUDES

_ DEVERÁ SER PREVISTO SISTEMA DE DRENAGEM DOS TALUDES.
_ O TALUDE E 1M EM SEU ENTORNO DEVERÁ SER REVESTIDO DE COBERTURA VEGETAL.

CALÇADAS

_ O DETALHAMENTO DAS CALÇADAS ENCONTRA-SE NO PROJETO PASSEIO PÚBLICO.

PROJEÇÃO DA VAGA DE VEÍCULO

_ VERIFICAR A POSIÇÃO DAS VAGAS DE VEÍCULO EM PROJETO DE PASSEIO PÚBLICO.

LOTES FORA DOS CRITÉRIOS NECESSÁRIOS:

_ TODOS OS LOTES ATENDEM AOS CRITÉRIOS

LOTES RESERVADOS

_ OS LOTES 07 E 03 NA QUADRA 06, LOTE 06 NA QUADRA 05 E LOTE 04 NA QUADRA 02 SÃO RESERVADOS PARA IDOSOS E PESSOAS COM DEFICIÊNCIA (PCD), RESPECTIVAMENTE.
_ 5% (CINCO POR CENTO) DAS UNIDADES DE PROGRAMAS DE LOTEAMENTOS SOCIAIS E DE HABITAÇÃO POPULAR SERÃO DESTINADAS ÀS MULHERES VÍTIMAS DE VIOLÊNCIA DOMÉSTICA CONFORME LEI ESTADUAL Nº 21.525/2022. TAIS HABITAÇÕES SERÃO DESIGNADAS EM SORTEIO E NÃO HAVERÃO DIFERENCIAÇÃO ÀS DEMAIS.

HISTÓRICO DE REVISÃO: R00

00 -EMISSÃO INICIAL DO PROJETO
01 - ATUALIZAÇÃO MODELO CONSTRUTIVO - CASA EXCEL
02 - ATUALIZAÇÃO DO AFASTAMENTO FRONTAL
03 - ATUALIZAÇÃO DE LOTES PCD
04 - XXXXXXXXXXXXXXXXX
05 - XXXXXXXXXXXXXXXXX

QUADRO DE REVISÕES

REVISÃO	DATA	MOTIVAÇÃO	SOLICITANTE	CONTEÚDO	AUTOR
R00	03/01/2024	Nº SEI e Despacho Nº 202400031008231	SECPLANH	Emissão inicial do projeto	PAULO H. STIVAL
R01	21/03/2025	Nº SEI e Despacho Nº 202400031008231	SECPLANH	Atualização modelo construtivo	HIAGO PEIXOTO
R02	12/06/2025	Nº SEI e Despacho Nº 202400031008231	SECPLANH	Atualização do afastamento frontal para 7m	KALITA
R03	24/07/2025	Nº SEI e Despacho Nº 202400031008231	SECPLANH	Inclusão do 4° lote PCD	CINDY

APROVAÇÃO DE PROJETO:

Os projetos referentes ao Processo SEI Nº202400031008231, encontram-se dentro das normas e exigências da AGEHAB, tendo sido elaborado por profissionais habilitados.

GERÊNCIA DE PROJETOS DE IMPLANTAÇÃO

SECRETARIA EXECUTIVA DE PLANEJAMENTO E PROJETOS HABITACIONAIS

AGEHAB
Agência Goiana de Habitação

GOVERNO DE GOIÁS
O ESTADO QUE DÁ CERTO

PROJETO DE PATAMARIZAÇÃO
DISTRITO OLOANA - HIDROLÂNDIA - 41 UH

ENDEREÇO DA OBRA: RUA BELO HORIZONTE, QD 01, 02, 05 E 06, SETOR OLOANA I, DISTRITO OLOANA - HIDROLANDIA -GO

PROPRIETÁRIO:

AGÊNCIA GOIANA DE HABITAÇÃO - AGEHAB
CNPJ: 01.274.240/0001-47

AUTOR DO PROJETO:

ARQ. URB. PAULO HENRIQUE STIVAL | CAU: A109492-0 / GO

PATAMARIZAÇÃO

CONTEÚDO:

LOCALIZAÇÃO

ÁREA DO TERRENO: 11.927,12m²	**DESENHO:** MARILLIA OLIVEIRA	**ESCALA:** Como indicado	**FOLHA:** 01/10
ÁREA CONSTRUÍDA: 00.000,00m²	**PROGRAMA:** REVIT - 2025 **DATA:** JAN/2024	**FORMATO:** A1 (841x594mm)	

IMPORTANTE: ANTES DA EXECUÇÃO, VERIFICAR A COMPATIBILIDADE COM PROJETOS COMPLEMENTARES: TOPOGRÁFICO, EXECUTIVO, ESTRUTURAL, ELÉTRICO E HIDRÁULICO.

LEGENDA:

- ÁREA DE GRAMA
- CALçADA
- GUARDA-CORPO (ALVENARIA ESTRUTURAL)
- ARRIMO ABAIXO DA SOBREPOSIçãO DA HABITAçãO (EM CORTE)
- ARRIMO FORA DA SOBREPOSIçãO DA HABITAçãO ACIMA 1,20M (EM CORTE)
- ARRIMO FORA DA SOBREPOSIçãO DA HABITAçãO ATÉ 1,20M (EM CORTE)
- MURO DE ARRIMO (EM PLANTA)
- TERRENO NATURAL
- TALUDE
- TERRENO PATAMARIZADO
- RAMPA
- LOTES RESERVADOS PARA PCD E IDOSO (VER NOTAS)
- LOTES COM POSSIBILIDADE DE APROVEITAMENTO (VER NOTAS)
- LOTES RECUSADOS
- CERCA EM MADEIRA
- MURETA HIDRáULICA
- FOSSA SéPTICA
- SUMIDOURO
- VAGA DE GARAGEM
- POSTE

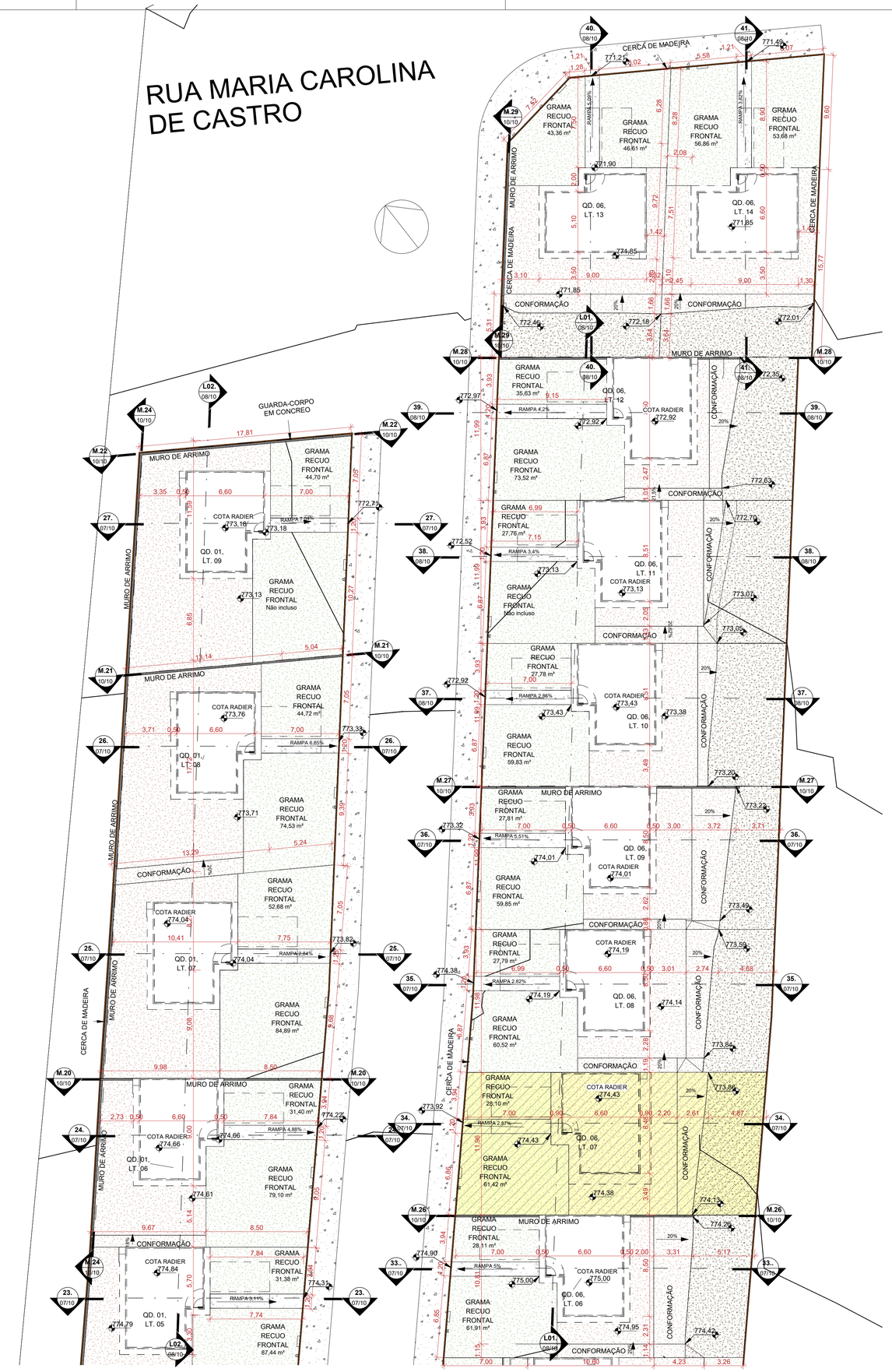

1 **PATAMARIZAÇÃO QD. 01 E 06 - PARTE 1**

ESCALA - 1 : 200

NOTA 1: O TERRENO DO RECUO FRONTAL DE GRAMA DEVERÁ SER NIVELADO EM CONFORMIDADE COM O NÍVEL DA CALÇADA E DO PLATÔ DA CASA.

NOTA 2: A RAMPA DE ACESSO DEVE TER DE 3% A 8,33% CHEGANDO AO NÍVEL DO PASSEIO DE PROTEÇÃO DA CASA. QUALQUER ESTRUTURA DE FUNDAÇÃO DEVE SER REALIZADA ABAIXO DESTE NÍVEL PARA QUE A RAMPA SE MANTENHA COMO ESPECIFICADA EM PROJETO. VER DETALHE EM CORTE ESQUEMÁTICO PRANCHA 01.

NOTA 3:

PATAMARIZAÇÃO

_ O PROJETO DE PATAMARIZAÇÃO FOI EXECUTANDO COM BASE NO LEVANTAMENTO TOPOGRÁFICO REALIZADO PELO TECNÓLOGO EM AGRIMENSURA ROMULO GUILHERME BUENO MENEZES - CREA 19796 D/GO, SOBRE ART Nº 1020240276260

ARRIMOS

_ O DETALHAMENTO DOS MUROS DE ARRIMO ENCONTRA-SE NO PROJETO ESTRUTURAL.

TALUDES

_ DEVERÁ SER PREVISTO SISTEMA DE DRENAGEM DOS TALUDES.
_ O TALUDE E 1M EM SEU ENTORNO DEVERÁ SER REVESTIDO DE COBERTURA VEGETAL.

CALÇADAS

_ O DETALHAMENTO DAS CALÇADAS ENCONTRA-SE NO PROJETO PASSEIO PÚBLICO.

PROJEÇÃO DA VAGA DE VEÍCULO

_ VERIFICAR A POSIÇÃO DAS VAGAS DE VEÍCULO EM PROJETO DE PASSEIO PÚBLICO.

LOTES FORA DOS CRITÉRIOS NECESSÁRIOS:

_ TODOS OS LOTES ATENDEM AOS CRITÉRIOS

LOTES RESERVADOS

_ OS LOTES 07 E 03 NA QUADRA 06, LOTE 06 NA QUADRA 05 E LOTE 04 NA QUADRA 02 SÃO RESERVADOS PARA IDOSOS E PESSOAS COM DEFICIÊNCIA (PCD), RESPECTIVAMENTE.
_ 5% (CINCO POR CENTO) DAS UNIDADES DE PROGRAMAS DE LOTEAMENTOS SOCIAIS E DE HABITAÇÃO POPULAR SERÃO DESTINADAS ÀS MULHERES VÍTIMAS DE VIOLÊNCIA DOMÉSTICA CONFORME LEI ESTADUAL Nº 21.525/2022. TAIS HABITAÇÕES SERÃO DESIGNADAS EM SORTEIO E NÃO HAVERÃO DIFERENCIAÇÃO ÀS DEMAIS.

HISTÓRICO DE REVISÃO: R00

00 -EMISSÃO INICIAL DO PROJETO
01 - ATUALIZAÇÃO MODELO CONSTRUTIVO - CASA EXCEL
02 - ATUALIZAÇÃO DO AFASTAMENTO FRONTAL
03 - ATUALIZAÇÃO DE LOTES PCD
04 - XXXXXXXXXXXXXXXXX
05 - XXXXXXXXXXXXXXXXX

QUADRO DE REVISÕES

REVISÃO	DATA	MOTIVAÇÃO	SOLICITANTE	CONTEÚDO	AUTOR
R00	03/01/2024	Nº SEI e Despacho Nº 202400031008231	SECPLANH	Emissão inicial do projeto	PAULO H. STIVAL
R01	21/03/2025	Nº SEI e Despacho Nº 202400031008231	SECPLANH	Atualização modelo construtivo	HIAGO PEIXOTO
R02	12/06/2025	Nº SEI e Despacho Nº 202400031008231	SECPLANH	Atualização do afastamento frontal para 7m	KALITA
R03	24/07/2025	Nº SEI e Despacho Nº 202400031008231	SECPLANH	Inclusão do 4° lote PCD	CINDY

APROVAÇÃO DE PROJETO:

Os projetos referentes ao Processo SEI Nº202400031008231, encontram-se dentro das normas e exigências da AGEHAB, tendo sido elaborado por profissionais habilitados.

GERÊNCIA DE PROJETOS DE IMPLANTAÇÃO

SECRETARIA EXECUTIVA DE PLANEJAMENTO E PROJETOS HABITACIONAIS

AGEHAB Agência Goiana de Habitação

GOVERNO DE GOIÁS O ESTADO QUE DÁ CERTO

PROJETO DE PATAMARIZAÇÃO

DISTRITO OLOANA - HIDROLÂNDIA - 41 UH

ENDEREÇO DA OBRA: RUA BELO HORIZONTE, QD 01, 02, 05 E 06, SETOR OLOANA I, DISTRITO OLOANA - HIDROLANDIA -GO

PROPRIETÁRIO:

AGÊNCIA GOIANA DE HABITAÇÃO - AGEHAB
CNPJ: 01.274.240/0001-47

AUTOR DO PROJETO:

ARQ. URB. PAULO HENRIQUE STIVAL | CAU: A109492-0 / GO

PATAMARIZAÇÃO

CONTEÚDO:

PATAMARIZAÇÃO

ÁREA DO TERRENO: 11.927,12m²	**DESENHO:** MARILLIA OLIVEIRA		**ESCALA:** Como indicado	**FOLHA:** 02/10
ÁREA CONSTRUÍDA: 00.000,00m²	**PROGRAMA:** REVIT - 2025	**DATA:** JAN/2024	**FORMATO:** A1 (841x594mm)	

IMPORTANTE: ANTES DA EXECUÇÃO, VERIFICAR A COMPATIBILIDADE COM PROJETOS COMPLEMENTARES: TOPOGRÁFICO, EXECUTIVO, ESTRUTURAL, ELÉTRICO E HIDRÁULICO.

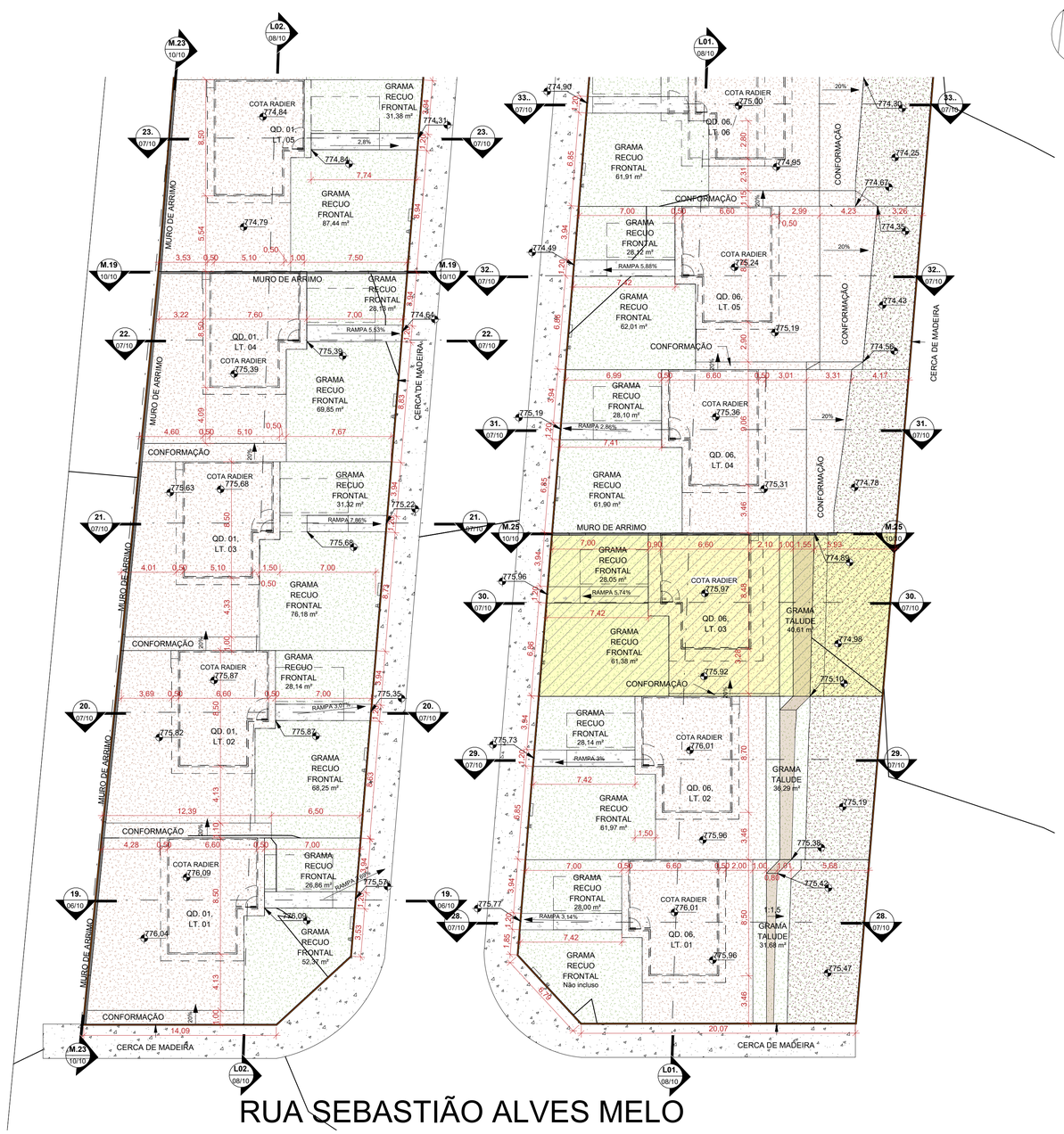

1 PATAMARIZAÇÃO QD. 01 E 06 - PARTE 2

ESCALA - 1 : 200

LEGENDA:

- ÁREA DE GRAMA
- CALçADA
- GUARDA-CORPO (ALVENARIA ESTRUTURAL)
- ARRIMO ABAIXO DA SOBREPOSIçãO DA HABITAçãO (EM CORTE)
- ARRIMO FORA DA SOBREPOSIçãO DA HABITAçãO ACIMA 1,20M (EM CORTE)
- ARRIMO FORA DA SOBREPOSIçãO DA HABITAçãO ATÉ 1,20M (EM CORTE)
- MURO DE ARRIMO (EM PLANTA)
- TERRENO NATURAL
- TALUDE
- TERRENO PATAMARIZADO
- RAMPA
- LOTES RESERVADOS PARA PCD E IDOSO (VER NOTAS)
- LOTES COM POSSIBILIDADE DE APROVEITAMENTO (VER NOTAS)
- LOTES RECUSADOS
- CERCA EM MADEIRA
- MURETA HIDRáULICA
- FOSSA SéPTICA
- SUMIDOURO
- VAGA DE GARAGEM
- POSTE

NOTA 1: O TERRENO DO RECUO FRONTAL DE GRAMA DEVERÁ SER NIVELADO EM CONFORMIDADE COM O NÍVEL DA CALÇADA E DO PLATÔ DA CASA.

NOTA 2: A RAMPA DE ACESSO DEVE TER DE 3% A 8,33% CHEGANDO AO NÍVEL DO PASSEIO DE PROTEÇÃO DA CASA. QUALQUER ESTRUTURA DE FUNDAÇÃO DEVE SER REALIZADA ABAIXO DESTE NÍVEL PARA QUE A RAMPA SE MANTENHA COMO ESPECIFICADA EM PROJETO. VER DETALHE EM CORTE ESQUEMÁTICO PRANCHA 01.

NOTA 3:

PATAMARIZAÇÃO

_ O PROJETO DE PATAMARIZAÇÃO FOI EXECUTANDO COM BASE NO LEVANTAMENTO TOPOGRÁFICO REALIZADO PELO TECNÓLOGO EM AGRIMENSURA ROMULO GUILHERME BUENO MENEZES - CREA 19796 D/GO, SOBRE ART Nº 1020240276260

ARRIMOS

_ O DETALHAMENTO DOS MUROS DE ARRIMO ENCONTRA-SE NO PROJETO ESTRUTURAL.

TALUDES

_ DEVERÁ SER PREVISTO SISTEMA DE DRENAGEM DOS TALUDES.
_ O TALUDE E 1M EM SEU ENTORNO DEVERÁ SER REVESTIDO DE COBERTURA VEGETAL.

CALÇADAS

_ O DETALHAMENTO DAS CALÇADAS ENCONTRA-SE NO PROJETO PASSEIO PÚBLICO.

PROJEÇÃO DA VAGA DE VEÍCULO

_ VERIFICAR A POSIÇÃO DAS VAGAS DE VEÍCULO EM PROJETO DE PASSEIO PÚBLICO.

LOTES FORA DOS CRITÉRIOS NECESSÁRIOS:

_ TODOS OS LOTES ATENDEM AOS CRITERIOS

LOTES RESERVADOS

_ OS LOTES 07 E 03 NA QUADRA 06, LOTE 06 NA QUADRA 05 E LOTE 04 NA QUADRA 02 SÃO RESERVADOS PARA IDOSOS E PESSOAS COM DEFICIÊNCIA (PCD), RESPECTIVAMENTE.
_ 5% (CINCO POR CENTO) DAS UNIDADES DE PROGRAMAS DE LOTEAMENTOS SOCIAIS E DE HABITAÇÃO POPULAR SERÃO DESTINADAS ÀS MULHERES VÍTIMAS DE VIOLÊNCIA DOMÉSTICA CONFORME LEI ESTADUAL Nº 21.525/2022. TAIS HABITAÇÕES SERÃO DESIGNADAS EM SORTEIO E NÃO HAVERÃO DIFERENCIAÇÃO ÀS DEMAIS.

HISTÓRICO DE REVISÃO: R00

00 -EMISSÃO INICIAL DO PROJETO
01 - ATUALIZAÇÃO MODELO CONSTRUTIVO - CASA EXCEL
02 - ATUALIZAÇÃO DO AFASTAMENTO FRONTAL
03 - ATUALIZAÇÃO DE LOTES PCD
04 - XXXXXXXXXXXXXXXXX
05 - XXXXXXXXXXXXXXXXX

QUADRO DE REVISÕES

REVISÃO	DATA	MOTIVAÇÃO	SOLICITANTE	CONTEÚDO	AUTOR
R00	03/01/2024	Nº SEI e Despacho Nº 202400031008231	SECPLANH	Emissão inicial do projeto	PAULO H. STIVAL
R01	21/03/2025	Nº SEI e Despacho Nº 202400031008231	SECPLANH	Atualização modelo construtivo	HIAGO PEIXOTO
R02	12/06/2025	Nº SEI e Despacho Nº 202400031008231	SECPLANH	Atualização do afastamento frontal para 7m	KALITA
R03	24/07/2025	Nº SEI e Despacho Nº 202400031008231	SECPLANH	Inclusão do 4° lote PCD	CINDY

APROVAÇÃO DE PROJETO:

Os projetos referentes ao Processo SEI Nº202400031008231, encontram-se dentro das normas e exigências da AGEHAB, tendo sido elaborado por profissionais habilitados.

GERÊNCIA DE PROJETOS DE IMPLANTAÇÃO

SECRETARIA EXECUTIVA DE PLANEJAMENTO E PROJETOS HABITACIONAIS

AGEHAB Agência Goiana de Habitação

GOVERNO DE GOIÁS O ESTADO QUE DÁ CERTO

PROJETO DE PATAMARIZAÇÃO

DISTRITO OLOANA - HIDROLÂNDIA - 41 UH

ENDEREÇO DA OBRA: RUA BELO HORIZONTE, QD 01, 02, 05 E 06, SETOR OLOANA I, DISTRITO OLOANA - HIDROLANDIA -GO

PROPRIETÁRIO:

AGÊNCIA GOIANA DE HABITAÇÃO - AGEHAB
CNPJ: 01.274.240/0001-47

AUTOR DO PROJETO:

ARQ. URB. PAULO HENRIQUE STIVAL | CAU: A109492-0 / GO

PATAMARIZAÇÃO

CONTEÚDO:

PATAMARIZAÇÃO

ÁREA DO TERRENO: 11.927,12m²	**DESENHO:** MARILLIA OLIVEIRA	**ESCALA:** Como indicado	**FOLHA:** 03/10
ÁREA CONSTRUÍDA: 00.000,00m²	**PROGRAMA:** REVIT - 2025 / **DATA:** JAN/2024	**FORMATO:** A1 (841x594mm)	

IMPORTANTE: ANTES DA EXECUÇÃO, VERIFICAR A COMPATIBILIDADE COM PROJETOS COMPLEMENTARES: TOPOGRÁFICO, EXECUTIVO, ESTRUTURAL, ELÉTRICO E HIDRÁULICO.

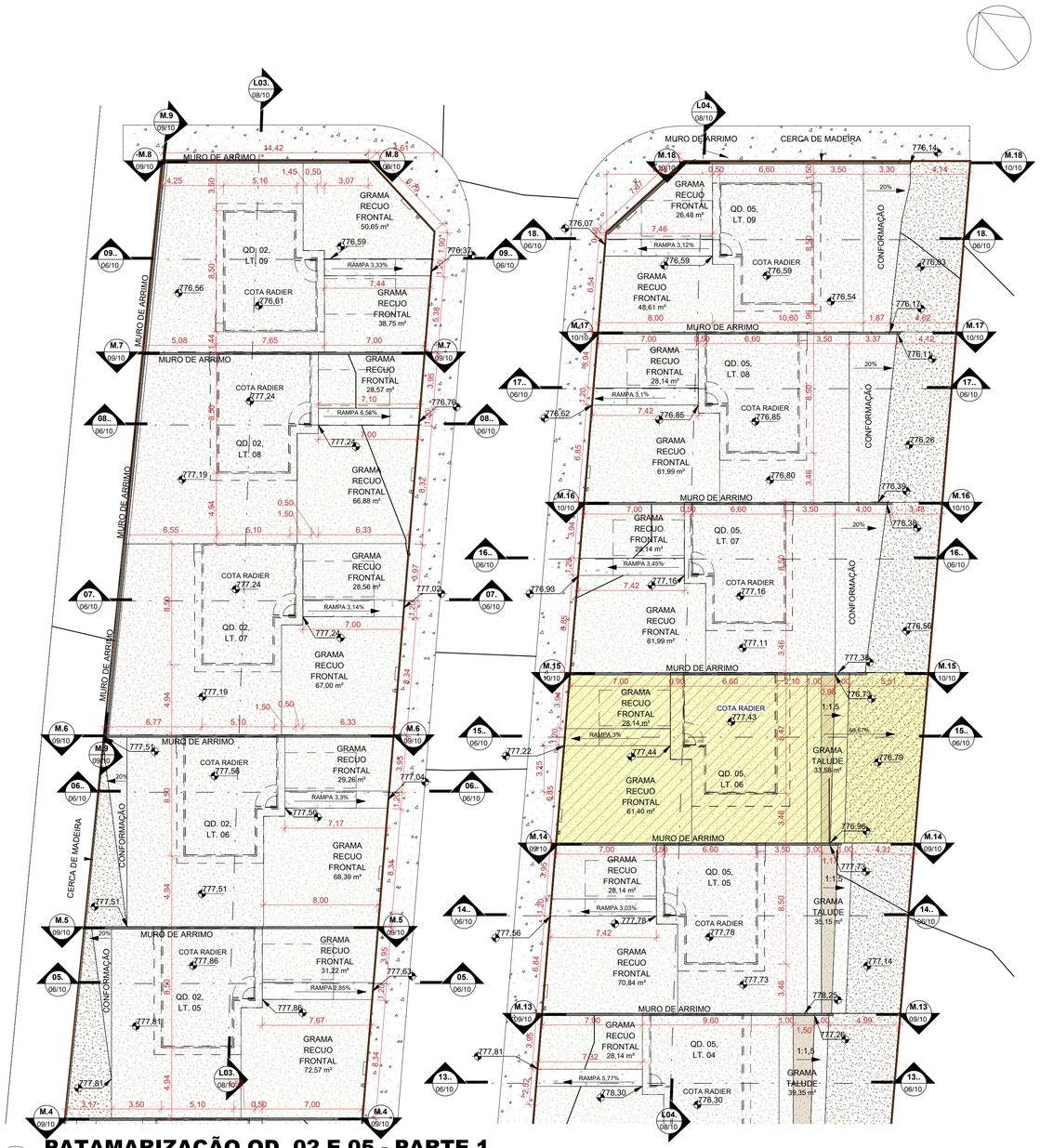

PATAMARIZAÇÃO QD. 02 E 05 - PARTE 1

1 ESCALA - 1 : 200

LEGENDA:

- ÁREA DE GRAMA
- CALçADA
- GUARDA-CORPO (ALVENARIA ESTRUTURAL)
- ARRIMO ABAIXO DA SOBREPOSIçãO DA HABITAçãO (EM CORTE)
- ARRIMO FORA DA SOBREPOSIçãO DA HABITAçãO ACIMA 1,20M (EM CORTE)
- ARRIMO FORA DA SOBREPOSIçãO DA HABITAçãO ATÉ 1,20M (EM CORTE)
- MURO DE ARRIMO (EM PLANTA)
- TERRENO NATURAL
- TALUDE
- TERRENO PATAMARIZADO
- RAMPA
- LOTES RESERVADOS PARA PCD E IDOSO (VER NOTAS)
- LOTES COM POSSIBILIDADE DE APROVEITAMENTO (VER NOTAS)
- LOTES RECUSADOS
- CERCA EM MADEIRA
- MURETA HIDRáULICA
- FOSSA SéPTICA
- SUMIDOURO
- VAGA DE GARAGEM
- POSTE

NOTA 1: O TERRENO DO RECUO FRONTAL DE GRAMA DEVERÁ SER NIVELADO EM CONFORMIDADE COM O NÍVEL DA CALÇADA E DO PLATÔ DA CASA.

NOTA 2: A RAMPA DE ACESSO DEVE TER DE 3% A 8,33% CHEGANDO AO NÍVEL DO PASSEIO DE PROTEÇÃO DA CASA. QUALQUER ESTRUTURA DE FUNDAÇÃO DEVE SER REALIZADA ABAIXO DESTE NÍVEL PARA QUE A RAMPA SE MANTENHA COMO ESPECIFICADA EM PROJETO. VER DETALHE EM CORTE ESQUEMÁTICO PRANCHA 01.

NOTA 3:

PATAMARIZAÇÃO

_ O PROJETO DE PATAMARIZAÇÃO FOI EXECUTANDO COM BASE NO LEVANTAMENTO TOPOGRÁFICO REALIZADO PELO TECNÓLOGO EM AGRIMENSURA ROMULO GUILHERME BUENO MENEZES - CREA 19796 D/GO, SOBRE ART Nº 1020240276260

ARRIMOS

_ O DETALHAMENTO DOS MUROS DE ARRIMO ENCONTRA-SE NO PROJETO ESTRUTURAL.

TALUDES

_ DEVERÁ SER PREVISTO SISTEMA DE DRENAGEM DOS TALUDES.
_ O TALUDE E 1M EM SEU ENTORNO DEVERÁ SER REVESTIDO DE COBERTURA VEGETAL.

CALÇADAS

_ O DETALHAMENTO DAS CALÇADAS ENCONTRA-SE NO PROJETO PASSEIO PÚBLICO.

PROJEÇÃO DA VAGA DE VEÍCULO

_ VERIFICAR A POSIÇÃO DAS VAGAS DE VEÍCULO EM PROJETO DE PASSEIO PÚBLICO.

LOTES FORA DOS CRITÉRIOS NECESSÁRIOS:

_ TODOS OS LOTES ATENDEM AOS CRITERIOS

LOTES RESERVADOS

_ OS LOTES 07 E 03 NA QUADRA 06, LOTE 06 NA QUADRA 05 E LOTE 04 NA QUADRA 02 SÃO RESERVADOS PARA IDOSOS E PESSOAS COM DEFICIÊNCIA (PCD), RESPECTIVAMENTE.
_ 5% (CINCO POR CENTO) DAS UNIDADES DE PROGRAMAS DE LOTEAMENTOS SOCIAIS E DE HABITAÇÃO POPULAR SERÃO DESTINADAS ÀS MULHERES VÍTIMAS DE VIOLÊNCIA DOMÉSTICA CONFORME LEI ESTADUAL Nº 21.525/2022. TAIS HABITAÇÕES SERÃO DESIGNADAS EM SORTEIO E NÃO HAVERÃO DIFERENCIAÇÃO ÀS DEMAIS.

HISTÓRICO DE REVISÃO: R00

00 -EMISSÃO INICIAL DO PROJETO
01 - ATUALIZAÇÃO MODELO CONSTRUTIVO - CASA EXCEL
02 - ATUALIZAÇÃO DO AFASTAMENTO FRONTAL
03 - ATUALIZAÇÃO DE LOTES PCD
04 - XXXXXXXXXXXXXXXXX
05 - XXXXXXXXXXXXXXXXX

QUADRO DE REVISÕES

REVISÃO	DATA	MOTIVAÇÃO	SOLICITANTE	CONTEÚDO	AUTOR
R00	03/01/2024	Nº SEI e Despacho Nº 202400031008231	SECPLANH	Emissão inicial do projeto	PAULO H. STIVAL
R01	21/03/2025	Nº SEI e Despacho Nº 202400031008231	SECPLANH	Atualização modelo construtivo	HIAGO PEIXOTO
R02	12/06/2025	Nº SEI e Despacho Nº 202400031008231	SECPLANH	Atualização do afastamento frontal para 7m	KALITA
R03	24/07/2025	Nº SEI e Despacho Nº 202400031008231	SECPLANH	Inclusão do 4° lote PCD	CINDY

APROVAÇÃO DE PROJETO:

Os projetos referentes ao Processo SEI Nº202400031008231, encontram-se dentro das normas e exigências da AGEHAB, tendo sido elaborado por profissionais habilitados.

GERÊNCIA DE PROJETOS DE IMPLANTAÇÃO

SECRETARIA EXECUTIVA DE PLANEJAMENTO E PROJETOS HABITACIONAIS

AGEHAB Agência Goiana de Habitação

GOVERNO DE GOIÁS O ESTADO QUE DÁ CERTO

PROJETO DE PATAMARIZAÇÃO

DISTRITO OLOANA - HIDROLÂNDIA - 41 UH

ENDEREÇO DA OBRA: RUA BELO HORIZONTE, QD 01, 02, 05 E 06, SETOR OLOANA I, DISTRITO OLOANA - HIDROLANDIA -GO

PROPRIETÁRIO: AGÊNCIA GOIANA DE HABITAÇÃO - AGEHAB
CNPJ: 01.274.240/0001-47

AUTOR DO PROJETO: ARQ. URB. PAULO HENRIQUE STIVAL | CAU: A109492-0 / GO

PATAMARIZAÇÃO

CONTEÚDO: PATAMARIZAÇÃO

ÁREA DO TERRENO:	DESENHO:		ESCALA:	FOLHA:
11.927,12m²	MARILLIA OLIVEIRA		Como indicado	04/10
ÁREA CONSTRUÍDA:	**PROGRAMA:**	**DATA:**	**FORMATO:**	
00.000,00m²	REVIT - 2025	JAN/2024	A1 (841x594mm)	

IMPORTANTE: ANTES DA EXECUÇÃO, VERIFICAR A COMPATIBILIDADE COM PROJETOS COMPLEMENTARES: TOPOGRÁFICO, EXECUTIVO, ESTRUTURAL, ELÉTRICO E HIDRÁULICO.



PATAMARIZAÇÃO QD. 02 E 05 - PARTE 2

1 ESCALA - 1 : 200

LEGENDA:

- ÁREA DE GRAMA
- CALçADA
- GUARDA-CORPO (ALVENARIA ESTRUTURAL)
- ARRIMO ABAIXO DA SOBREPOSIçãO DA HABITAçãO (EM CORTE)
- ARRIMO FORA DA SOBREPOSIçãO DA HABITAçãO ACIMA 1,20M (EM CORTE)
- ARRIMO FORA DA SOBREPOSIçãO DA HABITAçãO ATÉ 1,20M (EM CORTE)
- MURO DE ARRIMO (EM PLANTA)
- TERRENO NATURAL
- TALUDE
- TERRENO PATAMARIZADO
- RAMPA
- LOTES RESERVADOS PARA PCD E IDOSO (VER NOTAS)
- LOTES COM POSSIBILIDADE DE APROVEITAMENTO (VER NOTAS)
- LOTES RECUSADOS
- CERCA EM MADEIRA
- MURETA HIDRáULICA
- FOSSA SéPTICA
- SUMIDOURO
- VAGA DE GARAGEM
- POSTE

NOTA 1: O TERRENO DO RECUO FRONTAL DE GRAMA DEVERÁ SER NIVELADO EM CONFORMIDADE COM O NÍVEL DA CALÇADA E DO PLATÔ DA CASA.

NOTA 2: A RAMPA DE ACESSO DEVE TER DE 3% A 8,33% CHEGANDO AO NÍVEL DO PASSEIO DE PROTEÇÃO DA CASA. QUALQUER ESTRUTURA DE FUNDAÇÃO DEVE SER REALIZADA ABAIXO DESTE NÍVEL PARA QUE A RAMPA SE MANTENHA COMO ESPECIFICADA EM PROJETO. VER DETALHE EM CORTE ESQUEMÁTICO PRANCHA 01.

NOTA 3:

PATAMARIZAÇÃO

_ O PROJETO DE PATAMARIZAÇÃO FOI EXECUTANDO COM BASE NO LEVANTAMENTO TOPOGRÁFICO REALIZADO PELO TECNÓLOGO EM AGRIMENSURA ROMULO GUILHERME BUENO MENEZES - CREA 19796 D/GO, SOBRE ART Nº 1020240276260

ARRIMOS

_ O DETALHAMENTO DOS MUROS DE ARRIMO ENCONTRA-SE NO PROJETO ESTRUTURAL.

TALUDES

_ DEVERÁ SER PREVISTO SISTEMA DE DRENAGEM DOS TALUDES.
_ O TALUDE E 1M EM SEU ENTORNO DEVERÁ SER REVESTIDO DE COBERTURA VEGETAL.

CALÇADAS

_ O DETALHAMENTO DAS CALÇADAS ENCONTRA-SE NO PROJETO PASSEIO PÚBLICO.

PROJEÇÃO DA VAGA DE VEÍCULO

_ VERIFICAR A POSIÇÃO DAS VAGAS DE VEÍCULO EM PROJETO DE PASSEIO PÚBLICO.

LOTES FORA DOS CRITÉRIOS NECESSÁRIOS:

_ TODOS OS LOTES ATENDEM AOS CRITERIOS

LOTES RESERVADOS

_ OS LOTES 07 E 03 NA QUADRA 06, LOTE 06 NA QUADRA 05 E LOTE 04 NA QUADRA 02 SÃO RESERVADOS PARA IDOSOS E PESSOAS COM DEFICIÊNCIA (PCD), RESPECTIVAMENTE.
_ 5% (CINCO POR CENTO) DAS UNIDADES DE PROGRAMAS DE LOTEAMENTOS SOCIAIS E DE HABITAÇÃO POPULAR SERÃO DESTINADAS ÀS MULHERES VÍTIMAS DE VIOLÊNCIA DOMÉSTICA CONFORME LEI ESTADUAL Nº 21.525/2022. TAIS HABITAÇÕES SERÃO DESIGNADAS EM SORTEIO E NÃO HAVERÃO DIFERENCIAÇÃO ÀS DEMAIS.

HISTÓRICO DE REVISÃO: R00

00 -EMISSÃO INICIAL DO PROJETO
01 - ATUALIZAÇÃO MODELO CONSTRUTIVO - CASA EXCEL
02 - ATUALIZAÇÃO DO AFASTAMENTO FRONTAL
03 - ATUALIZAÇÃO DE LOTES PCD
04 - XXXXXXXXXXXXXXXXX
05 - XXXXXXXXXXXXXXXXX

QUADRO DE REVISÕES

REVISÃO	DATA	MOTIVAÇÃO	SOLICITANTE	CONTEÚDO	AUTOR
R00	03/01/2024	Nº SEI e Despacho Nº 202400031008231	SECPLANH	Emissão inicial do projeto	PAULO H. STIVAL
R01	21/03/2025	Nº SEI e Despacho Nº 202400031008231	SECPLANH	Atualização modelo construtivo	HIAGO PEIXOTO
R02	12/06/2025	Nº SEI e Despacho Nº 202400031008231	SECPLANH	Atualização do afastamento frontal para 7m	KALITA
R03	24/07/2025	Nº SEI e Despacho Nº 202400031008231	SECPLANH	Inclusão do 4° lote PCD	CINDY

APROVAÇÃO DE PROJETO:

Os projetos referentes ao Processo SEI Nº202400031008231, encontram-se dentro das normas e exigências da AGEHAB, tendo sido elaborado por profissionais habilitados.

GERÊNCIA DE PROJETOS DE IMPLANTAÇÃO

SECRETARIA EXECUTIVA DE PLANEJAMENTO E PROJETOS HABITACIONAIS

AGEHAB Agência Goiana de Habitação

GOVERNO DE GOIÁS O ESTADO QUE DÁ CERTO

PROJETO DE PATAMARIZAÇÃO

DISTRITO OLOANA - HIDROLÂNDIA - 41 UH

ENDEREÇO DA OBRA: RUA BELO HORIZONTE, QD 01, 02, 05 E 06, SETOR OLOANA I, DISTRITO OLOANA - HIDROLANDIA -GO

PROPRIETÁRIO:

AGÊNCIA GOIANA DE HABITAÇÃO - AGEHAB
CNPJ: 01.274.240/0001-47

AUTOR DO PROJETO:

ARQ. URB. PAULO HENRIQUE STIVAL | CAU: A109492-0 / GO

PATAMARIZAÇÃO

CONTEÚDO:

PATAMARIZAÇÃO

ÁREA DO TERRENO: 11.927,12m²	**DESENHO:** MARILLIA OLIVEIRA	**ESCALA:** Como indicado	**FOLHA:** 05/10
ÁREA CONSTRUÍDA: 00.000,00m²	**PROGRAMA:** REVIT - 2025 **DATA:** JAN/2024	**FORMATO:** A1 (841x594mm)	

IMPORTANTE: ANTES DA EXECUÇÃO, VERIFICAR A COMPATIBILIDADE COM PROJETOS COMPLEMENTARES: TOPOGRÁFICO, EXECUTIVO, ESTRUTURAL, ELÉTRICO E HIDRAULICO.

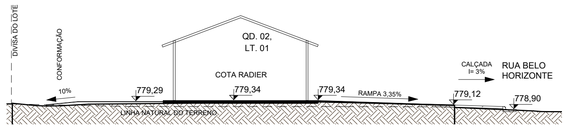

1 **01.**

ESCALA - 1 : 150

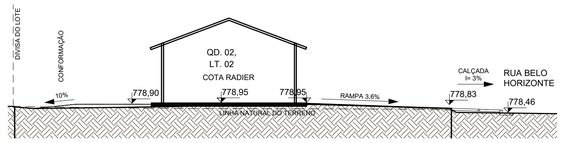

2 **02.**

ESCALA - 1 : 150

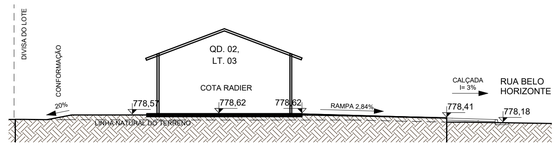

3 **03..**

ESCALA - 1 : 150

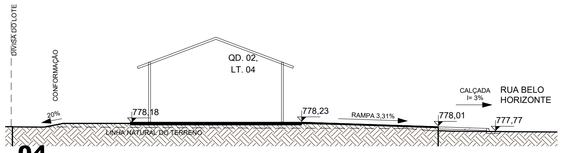

4 **04.**

ESCALA - 1 : 150

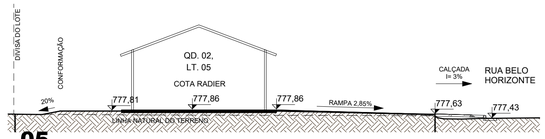

5 **05.**

ESCALA - 1 : 150

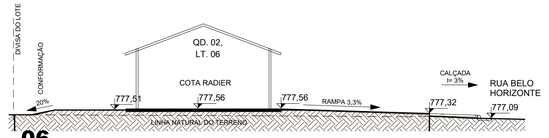

6 **06..**

ESCALA - 1 : 150

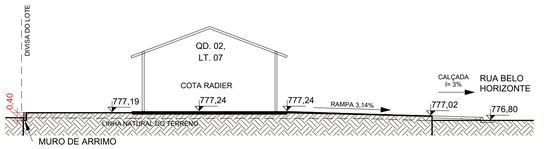

7 **07.**

ESCALA - 1 : 150

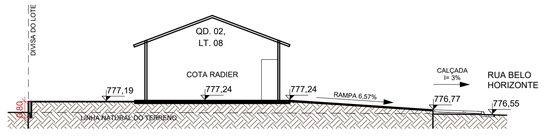

8 **08..**

ESCALA - 1 : 150

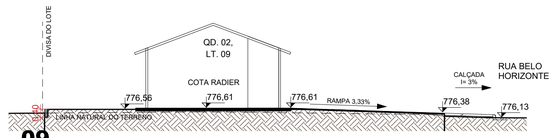

9 **09..**

ESCALA - 1 : 150

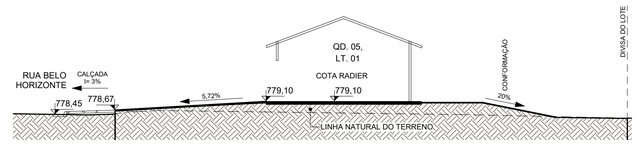

10 **10..**

ESCALA - 1 : 150

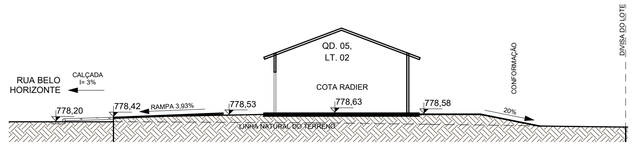

11 **11..**

ESCALA - 1 : 150

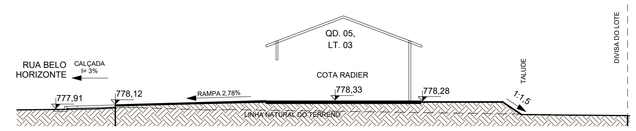

12 **12..**

ESCALA - 1 : 150

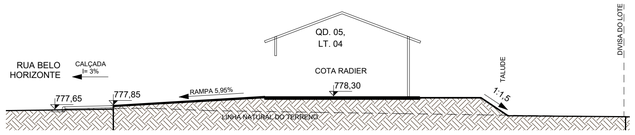

13 **13..**

ESCALA - 1 : 150

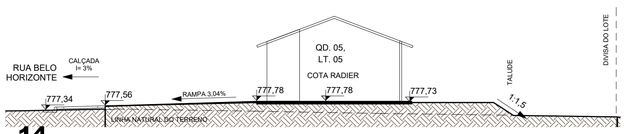

14 **14..**

ESCALA - 1 : 150

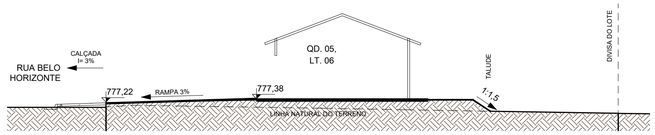

15 **15..**

ESCALA - 1 : 150

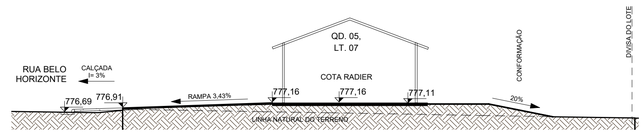

16 **16..**

ESCALA - 1 : 150

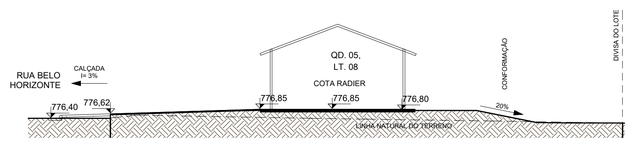

17 **17..**

ESCALA - 1 : 150

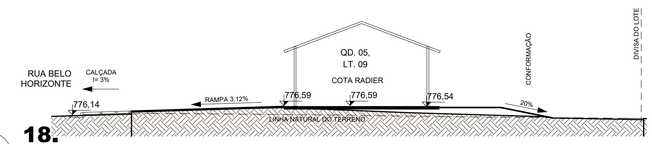

18 **18.**

ESCALA - 1 : 150

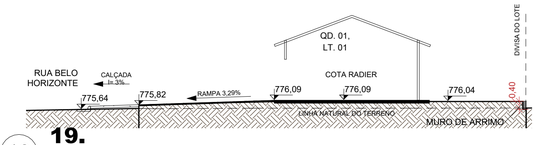

19 **19..**

ESCALA - 1 : 150

NOTA 1: O TERRENO DO RECUO FRONTAL DE GRAMA DEVERÁ SER NIVELADO EM CONFORMIDADE COM O NÍVEL DA CALÇADA E DO PLATÔ DA CASA.

NOTA 2: A RAMPA DE ACESSO DEVE TER DE 3% A 8,33% CHEGANDO AO NÍVEL DO PASSEIO DE PROTEÇÃO DA CASA. QUALQUER ESTRUTURA DE FUNDAÇÃO DEVE SER REALIZADA ABAIXO DESTE NÍVEL PARA QUE A RAMPA SE MANTENHA COMO ESPECIFICADA EM PROJETO. VER DETALHE EM CORTE ESQUEMÁTICO PRANCHA 01.

NOTA 3:

PATAMARIZAÇÃO

_ O PROJETO DE PATAMARIZAÇÃO FOI EXECUTANDO COM BASE NO LEVANTAMENTO TOPOGRÁFICO REALIZADO PELO TECNÓLOGO EM AGRIMENSURA ROMULO GUILHERME BUENO MENEZES - CREA 19796 D/GO, SOBRE ART Nº 1020240276260

ARRIMOS

_ O DETALHAMENTO DOS MUROS DE ARRIMO ENCONTRA-SE NO PROJETO ESTRUTURAL.

TALUDES

_ DEVERÁ SER PREVISTO SISTEMA DE DRENAGEM DOS TALUDES.
_ O TALUDE E 1M EM SEU ENTORNO DEVERÁ SER REVESTIDO DE COBERTURA VEGETAL.

CALÇADAS

_ O DETALHAMENTO DAS CALÇADAS ENCONTRA-SE NO PROJETO PASSEIO PÚBLICO.

PROJEÇÃO DA VAGA DE VEÍCULO

_ VERIFICAR A POSIÇÃO DAS VAGAS DE VEÍCULO EM PROJETO DE PASSEIO PÚBLICO.

LOTES FORA DOS CRITÉRIOS NECESSÁRIOS:

_ TODOS OS LOTES ATENDEM AOS CRITERIOS

LOTES RESERVADOS

_ OS LOTES 07 E 03 NA QUADRA 06, LOTE 06 NA QUADRA 05 E LOTE 04 NA QUADRA 02 SÃO RESERVADOS PARA IDOSOS E PESSOAS COM DEFICIÊNCIA (PCD), RESPECTIVAMENTE.
_ 5% (CINCO POR CENTO) DAS UNIDADES DE PROGRAMAS DE LOTEAMENTOS SOCIAIS E DE HABITAÇÃO POPULAR SERÃO DESTINADAS ÀS MULHERES VÍTIMAS DE VIOLÊNCIA DOMÉSTICA CONFORME LEI ESTADUAL Nº 21.525/2022. TAIS HABITAÇÕES SERÃO DESIGNADAS EM SORTEIO E NÃO HAVERÃO DIFERENCIAÇÃO ÀS DEMAIS.

HISTÓRICO DE REVISÃO: R00

00 -EMISSÃO INICIAL DO PROJETO
01 - ATUALIZAÇÃO MODELO CONSTRUTIVO - CASA EXCEL
02 - ATUALIZAÇÃO DO AFASTAMENTO FRONTAL
03 - ATUALIZAÇÃO DE LOTES PCD
04 - XXXXXXXXXXXXXXXXX
05 - XXXXXXXXXXXXXXXXX

QUADRO DE REVISÕES

REVISÃO	DATA	MOTIVAÇÃO	SOLICITANTE	CONTEÚDO	AUTOR
R00	03/01/2024	Nº SEI e Despacho Nº 202400031008231	SECPLANH	Emissão inicial do projeto	PAULO H. STIVAL
R01	21/03/2025	Nº SEI e Despacho Nº 202400031008231	SECPLANH	Atualização modelo construtivo	HIAGO PEIXOTO
R02	12/06/2025	Nº SEI e Despacho Nº 202400031008231	SECPLANH	Atualização do afastamento frontal para 7m	KALITA
R03	24/07/2025	Nº SEI e Despacho Nº 202400031008231	SECPLANH	Inclusão do 4° lote PCD	CINDY

APROVAÇÃO DE PROJETO:

Os projetos referentes ao Processo SEI Nº202400031008231, encontram-se dentro das normas e exigências da AGEHAB, tendo sido elaborado por profissionais habilitados.

GERÊNCIA DE PROJETOS DE IMPLANTAÇÃO

SECRETARIA EXECUTIVA DE PLANEJAMENTO E PROJETOS HABITACIONAIS

AGEHAB
Agência Goiana de Habitação

GOVERNO DE GOIÁS
O ESTADO QUE DÁ CERTO

PROJETO DE PATAMARIZAÇÃO

DISTRITO OLOANA - HIDROLÂNDIA - 41 UH

ENDEREÇO DA OBRA: RUA BELO HORIZONTE, QD 01, 02, 05 E 06, SETOR OLOANA I, DISTRITO OLOANA - HIDROLANDIA -GO

PROPRIETÁRIO:

AGÊNCIA GOIANA DE HABITAÇÃO - AGEHAB
CNPJ: 01.274.240/0001-47

AUTOR DO PROJETO:

ARQ. URB. PAULO HENRIQUE STIVAL | CAU: A109492-0 / GO

PATAMARIZAÇÃO

CONTEÚDO:

CORTES TRANSVERSAIS

ÁREA DO TERRENO: 11.927,12m²	**DESENHO:** MARILLIA OLIVEIRA	**ESCALA:** 1 : 150	**FOLHA:** 06/10
ÁREA CONSTRUÍDA: 00.000,00m²	**PROGRAMA:** REVIT - 2025 **DATA:** JAN/2024	**FORMATO:** A1 (841x594mm)	

IMPORTANTE: ANTES DA EXECUÇÃO, VERIFICAR A COMPATIBILIDADE COM PROJETOS COMPLEMENTARES: TOPOGRÁFICO, EXECUTIVO, ESTRUTURAL, ELÉTRICO E HIDRÁULICO.

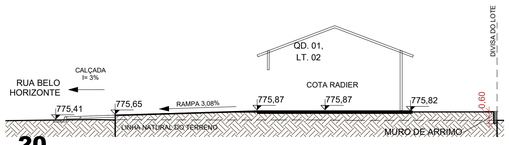

1 **20.**

ESCALA - 1 : 150

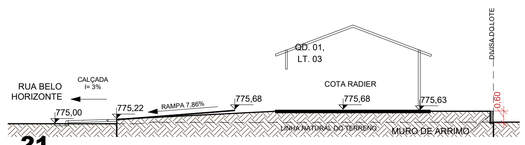

2 **21.**

ESCALA - 1 : 150

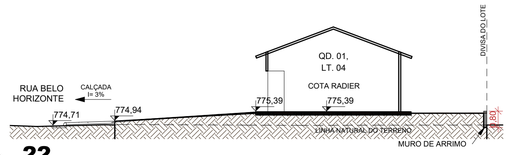

3 **22.**

ESCALA - 1 : 150

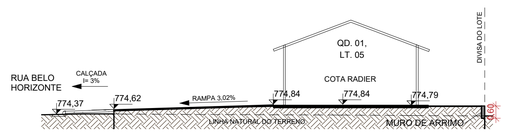

4 **23.**

ESCALA - 1 : 150

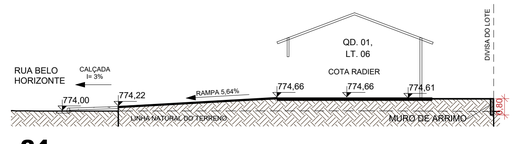

5 **24.**

ESCALA - 1 : 150

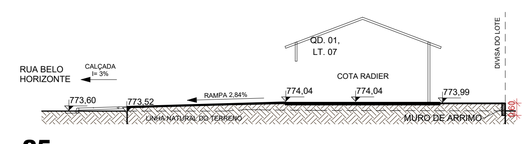

6 **25.**

ESCALA - 1 : 150

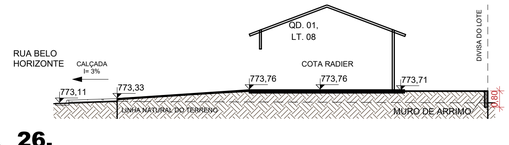

7 **26.**

ESCALA - 1 : 150

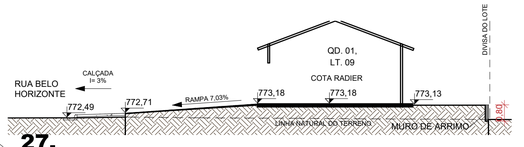

8 **27.**

ESCALA - 1 : 150

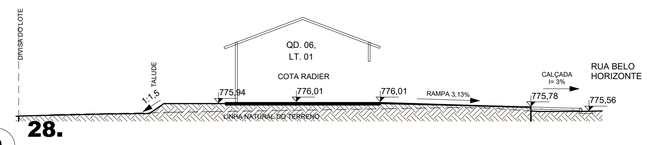

9 **28.**

ESCALA - 1 : 150

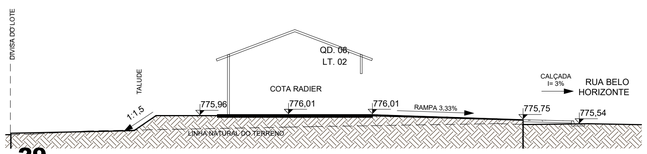

10 **29.**

ESCALA - 1 : 150

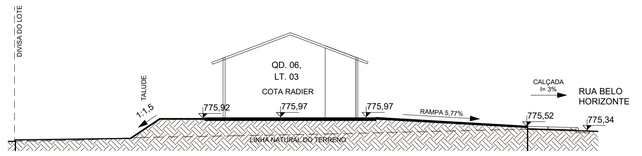

11 **30.**

ESCALA - 1 : 150

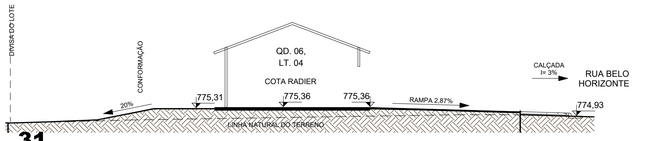

12 **31.**

ESCALA - 1 : 150

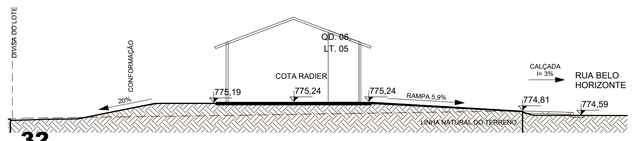

13 **32..**

ESCALA - 1 : 150

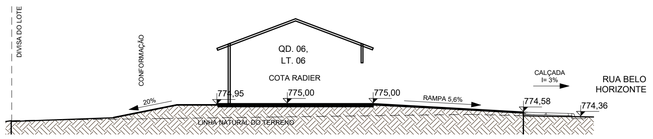

14 **33..**

ESCALA - 1 : 150

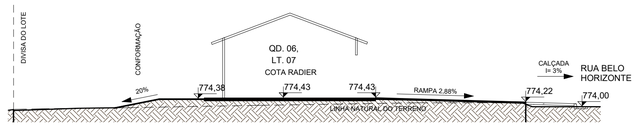

15 **34.**

ESCALA - 1 : 150

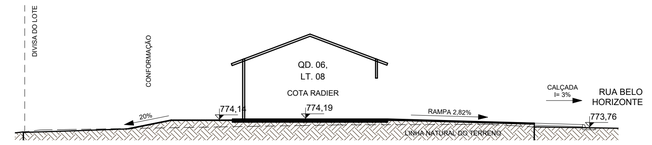

16 **35.**

ESCALA - 1 : 150

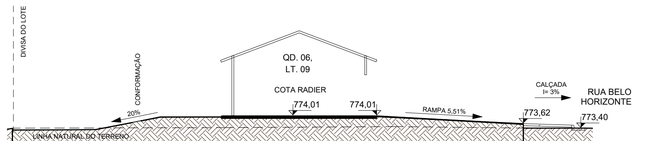

17 **36.**

ESCALA - 1 : 150

NOTA 1: O TERRENO DO RECUO FRONTAL DE GRAMA DEVERÁ SER NIVELADO EM CONFORMIDADE COM O NÍVEL DA CALÇADA E DO PLATÔ DA CASA.

NOTA 2: A RAMPA DE ACESSO DEVE TER DE 3% A 8,33% CHEGANDO AO NÍVEL DO PASSEIO DE PROTEÇÃO DA CASA. QUALQUER ESTRUTURA DE FUNDAÇÃO DEVE SER REALIZADA ABAIXO DESTE NÍVEL PARA QUE A RAMPA SE MANTENHA COMO ESPECIFICADA EM PROJETO. VER DETALHE EM CORTE ESQUEMÁTICO PRANCHA 01.

NOTA 3:

PATAMARIZAÇÃO

_ O PROJETO DE PATAMARIZAÇÃO FOI EXECUTANDO COM BASE NO LEVANTAMENTO TOPOGRÁFICO REALIZADO PELO TECNÓLOGO EM AGRIMENSURA ROMULO GUILHERME BUENO MENEZES - CREA 19796 D/GO, SOBRE ART Nº 1020240276260

ARRIMOS

_ O DETALHAMENTO DOS MUROS DE ARRIMO ENCONTRA-SE NO PROJETO ESTRUTURAL.

TALUDES

_ DEVERÁ SER PREVISTO SISTEMA DE DRENAGEM DOS TALUDES.
_ O TALUDE E 1M EM SEU ENTORNO DEVERÁ SER REVESTIDO DE COBERTURA VEGETAL.

CALÇADAS

_ O DETALHAMENTO DAS CALÇADAS ENCONTRA-SE NO PROJETO PASSEIO PÚBLICO.

PROJEÇÃO DA VAGA DE VEÍCULO

_ VERIFICAR A POSIÇÃO DAS VAGAS DE VEÍCULO EM PROJETO DE PASSEIO PÚBLICO.

LOTES FORA DOS CRITÉRIOS NECESSÁRIOS:

_ TODOS OS LOTES ATENDEM AOS CRITERIOS

LOTES RESERVADOS

_ OS LOTES 07 E 03 NA QUADRA 06, LOTE 06 NA QUADRA 05 E LOTE 04 NA QUADRA 02 SÃO RESERVADOS PARA IDOSOS E PESSOAS COM DEFICIÊNCIA (PCD), RESPECTIVAMENTE.
_ 5% (CINCO POR CENTO) DAS UNIDADES DE PROGRAMAS DE LOTEAMENTOS SOCIAIS E DE HABITAÇÃO POPULAR SERÃO DESTINADAS ÀS MULHERES VÍTIMAS DE VIOLÊNCIA DOMÉSTICA CONFORME LEI ESTADUAL Nº 21.525/2022. TAIS HABITAÇÕES SERÃO DESIGNADAS EM SORTEIO E NÃO HAVERÃO DIFERENCIAÇÃO ÀS DEMAIS.

HISTÓRICO DE REVISÃO: R00

00 -EMISSÃO INICIAL DO PROJETO
01 - ATUALIZAÇÃO MODELO CONSTRUTIVO - CASA EXCEL
02 - ATUALIZAÇÃO DO AFASTAMENTO FRONTAL
03 - ATUALIZAÇÃO DE LOTES PCD
04 - XXXXXXXXXXXXXXXXX
05 - XXXXXXXXXXXXXXXXX

QUADRO DE REVISÕES

REVISÃO	DATA	MOTIVAÇÃO	SOLICITANTE	CONTEÚDO	AUTOR
R00	03/01/2024	Nº SEI e Despacho Nº 202400031008231	SECPLANH	Emissão inicial do projeto	PAULO H. STIVAL
R01	21/03/2025	Nº SEI e Despacho Nº 202400031008231	SECPLANH	Atualização modelo construtivo	HIAGO PEIXOTO
R02	12/06/2025	Nº SEI e Despacho Nº 202400031008231	SECPLANH	Atualização do afastamento frontal para 7m	KALITA
R03	24/07/2025	Nº SEI e Despacho Nº 202400031008231	SECPLANH	Inclusão do 4° lote PCD	CINDY

APROVAÇÃO DE PROJETO:

Os projetos referentes ao Processo SEI Nº202400031008231, encontram-se dentro das normas e exigências da AGEHAB, tendo sido elaborado por profissionais habilitados.

GERÊNCIA DE PROJETOS DE IMPLANTAÇÃO

SECRETARIA EXECUTIVA DE PLANEJAMENTO E PROJETOS HABITACIONAIS

AGEHAB
Agência Goiana de Habitação

GOVERNO DE GOIÁS
O ESTADO QUE DÁ CERTO

PROJETO DE PATAMARIZAÇÃO

DISTRITO OLOANA - HIDROLÂNDIA - 41 UH

ENDEREÇO DA OBRA: RUA BELO HORIZONTE, QD 01, 02, 05 E 06, SETOR OLOANA I, DISTRITO OLOANA - HIDROLANDIA -GO

PROPRIETÁRIO:

AGÊNCIA GOIANA DE HABITAÇÃO - AGEHAB
CNPJ: 01.274.240/0001-47

AUTOR DO PROJETO:

ARQ. URB. PAULO HENRIQUE STIVAL | CAU: A109492-0 / GO

PATAMARIZAÇÃO

CONTEÚDO:

CORTES TRANSVERSAIS

ÁREA DO TERRENO: 11.927,12m²	**DESENHO:** MARILLIA OLIVEIRA	**ESCALA:** 1 : 150	**FOLHA:** 07/10
ÁREA CONSTRUÍDA: 00.000,00m²	**PROGRAMA:** REVIT - 2025 / **DATA:** JAN/2024	**FORMATO:** A1 (841x594mm)	

IMPORTANTE: ANTES DA EXECUÇÃO, VERIFICAR A COMPATIBILIDADE COM PROJETOS COMPLEMENTARES: TOPOGRÁFICO, EXECUTIVO, ESTRUTURAL, ELÉTRICO E HIDRÁULICO.

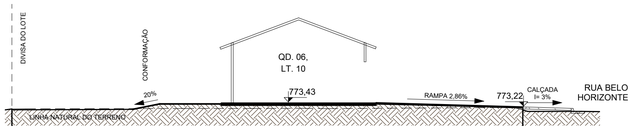

1 **37.**

ESCALA - 1 : 150

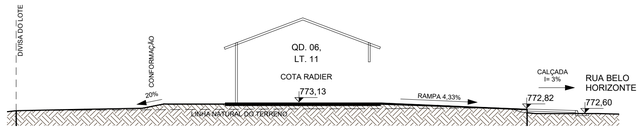

2 **38.**

ESCALA - 1 : 150

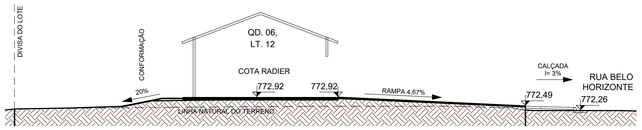

3 **39.**

ESCALA - 1 : 150

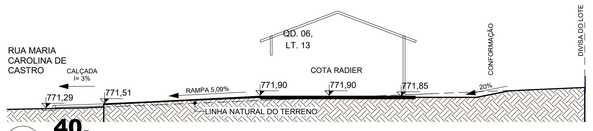

4 **40.**

ESCALA - 1 : 150

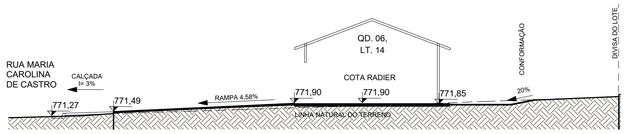

5 **41.**

ESCALA - 1 : 150

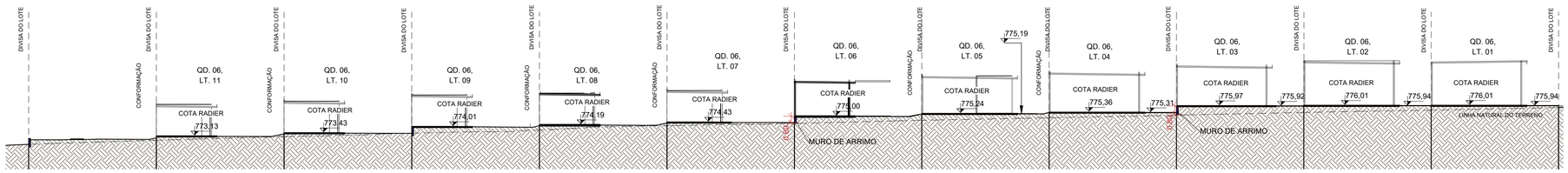

6 **L01.**

ESCALA - 1 : 250

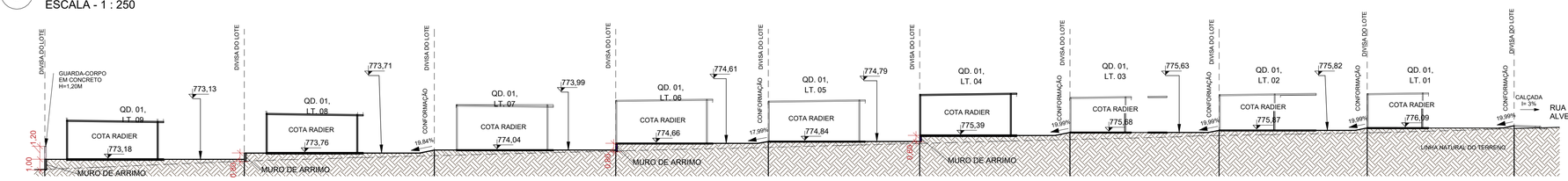

7 **L02.**

ESCALA - 1 : 250

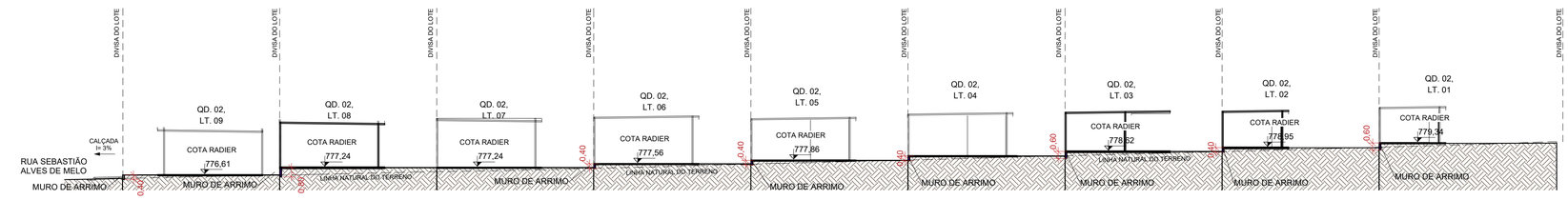

8 **L03.**

ESCALA - 1 : 250

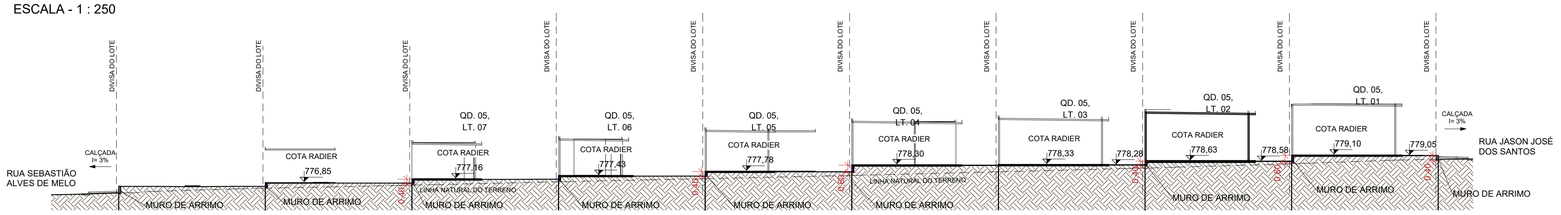

9 **L04.**

ESCALA - 1 : 250

NOTA 1: O TERRENO DO RECUO FRONTAL DE GRAMA DEVERÁ SER NIVELADO EM CONFORMIDADE COM O NÍVEL DA CALÇADA E DO PLATÔ DA CASA.

NOTA 2: A RAMPA DE ACESSO DEVE TER DE 3% A 8,33% CHEGANDO AO NÍVEL DO PASSEIO DE PROTEÇÃO DA CASA. QUALQUER ESTRUTURA DE FUNDAÇÃO DEVE SER REALIZADA ABAIXO DESTE NÍVEL PARA QUE A RAMPA SE MANTENHA COMO ESPECIFICADA EM PROJETO. VER DETALHE EM CORTE ESQUEMÁTICO PRANCHA 01.

NOTA 3:

PATAMARIZAÇÃO

_ O PROJETO DE PATAMARIZAÇÃO FOI EXECUTANDO COM BASE NO LEVANTAMENTO TOPOGRÁFICO REALIZADO PELO TECNÓLOGO EM AGRIMENSURA ROMULO GUILHERME BUENO MENEZES - CREA 19796 D/GO, SOBRE ART Nº 1020240276260

ARRIMOS

_ O DETALHAMENTO DOS MUROS DE ARRIMO ENCONTRA-SE NO PROJETO ESTRUTURAL.

TALUDES

_ DEVERÁ SER PREVISTO SISTEMA DE DRENAGEM DOS TALUDES.
_ O TALUDE E 1M EM SEU ENTORNO DEVERÁ SER REVESTIDO DE COBERTURA VEGETAL.

CALÇADAS

_ O DETALHAMENTO DAS CALÇADAS ENCONTRA-SE NO PROJETO PASSEIO PÚBLICO.

PROJEÇÃO DA VAGA DE VEÍCULO

_ VERIFICAR A POSIÇÃO DAS VAGAS DE VEÍCULO EM PROJETO DE PASSEIO PÚBLICO.

LOTES FORA DOS CRITÉRIOS NECESSÁRIOS:

_ TODOS OS LOTES ATENDEM AOS CRITERIOS

LOTES RESERVADOS

_ OS LOTES 07 E 03 NA QUADRA 06, LOTE 06 NA QUADRA 05 E LOTE 04 NA QUADRA 02 SÃO RESERVADOS PARA IDOSOS E PESSOAS COM DEFICIÊNCIA (PCD), RESPECTIVAMENTE.
_5% (CINCO POR CENTO) DAS UNIDADES DE PROGRAMAS DE LOTEAMENTOS SOCIAIS E DE HABITAÇÃO POPULAR SERÃO DESTINADAS ÀS MULHERES VÍTIMAS DE VIOLÊNCIA DOMÉSTICA CONFORME LEI ESTADUAL Nº 21.525/2022. TAIS HABITAÇÕES SERÃO DESIGNADAS EM SORTEIO E NÃO HAVERÃO DIFERENCIAÇÃO ÀS DEMAIS.

HISTÓRICO DE REVISÃO: R00

00 -EMISSÃO INICIAL DO PROJETO
01 - ATUALIZAÇÃO MODELO CONSTRUTIVO - CASA EXCEL
02 - ATUALIZAÇÃO DO AFASTAMENTO FRONTAL
03 - ATUALIZAÇÃO DE LOTES PCD
04 - XXXXXXXXXXXXXXXXX
05 - XXXXXXXXXXXXXXXXX

QUADRO DE REVISÕES

REVISÃO	DATA	MOTIVAÇÃO	SOLICITANTE	CONTEÚDO	AUTOR
R00	03/01/2024	Nº SEI e Despacho Nº 202400031008231	SECPLANH	Emissão inicial do projeto	PAULO H. STIVAL
R01	21/03/2025	Nº SEI e Despacho Nº 202400031008231	SECPLANH	Atualização modelo construtivo	HIAGO PEIXOTO
R02	12/06/2025	Nº SEI e Despacho Nº 202400031008231	SECPLANH	Atualização do afastamento frontal para 7m	KALITA
R03	24/07/2025	Nº SEI e Despacho Nº 202400031008231	SECPLANH	Inclusão do 4° lote PCD	CINDY

APROVAÇÃO DE PROJETO:

Os projetos referentes ao Processo SEI Nº202400031008231, encontram-se dentro das normas e exigências da AGEHAB, tendo sido elaborado por profissionais habilitados.

GERÊNCIA DE PROJETOS DE IMPLANTAÇÃO

SECRETARIA EXECUTIVA DE PLANEJAMENTO E PROJETOS HABITACIONAIS

AGEHAB
Agência Goiana de Habitação

GOVERNO DE GOIÁS
O ESTADO QUE DÁ CERTO

PROJETO DE PATAMARIZAÇÃO

DISTRITO OLOANA - HIDROLÂNDIA - 41 UH

ENDEREÇO DA OBRA: RUA BELO HORIZONTE, QD 01, 02, 05 E 06, SETOR OLOANA I, DISTRITO OLOANA - HIDROLANDIA -GO

PROPRIETÁRIO:

AGÊNCIA GOIANA DE HABITAÇÃO - AGEHAB
CNPJ: 01.274.240/0001-47

AUTOR DO PROJETO:

ARQ. URB. PAULO HENRIQUE STIVAL | CAU: A109492-0 / GO

PATAMARIZAÇÃO

CONTEÚDO:

CORTES TRANSVERSAIS E LONGITUDINAIS

ÁREA DO TERRENO: 11.927,12m²	**DESENHO:** MARILLIA OLIVEIRA	**ESCALA:** Como indicado	**FOLHA:** 08/10
ÁREA CONSTRUÍDA: 00.000,00m²	**PROGRAMA:** REVIT - 2025 **DATA:** JAN/2024	**FORMATO:** A1 (841x594mm)	

IMPORTANTE: ANTES DA EXECUÇÃO, VERIFICAR A COMPATIBILIDADE COM PROJETOS COMPLEMENTARES: TOPOGRÁFICO, EXECUTIVO, ESTRUTURAL, ELÉTRICO E HIDRÁULICO.

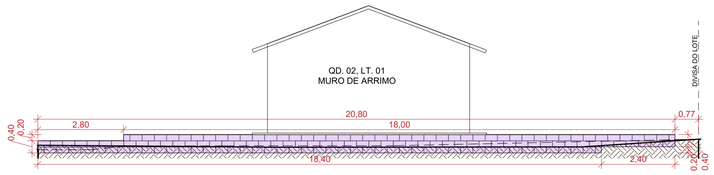

1 **M.1**

ESCALA - 1 : 100

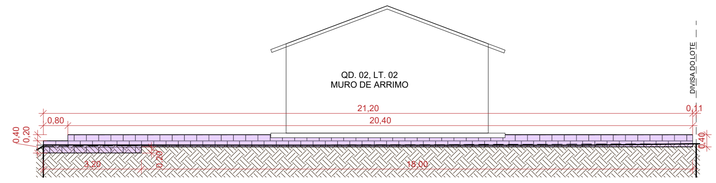

2 **M.2**

ESCALA - 1 : 100

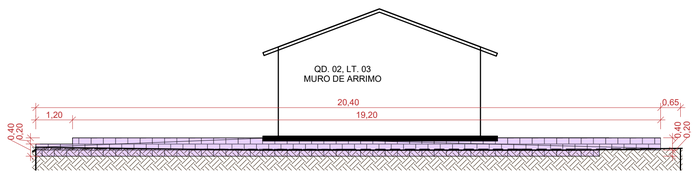

3 **M.3**

ESCALA - 1 : 100

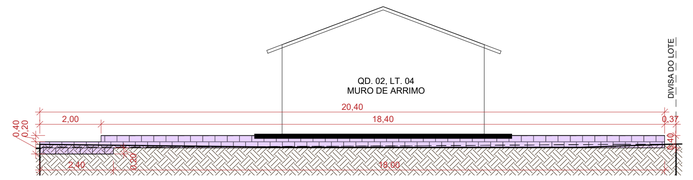

4 **M.4**

ESCALA - 1 : 100

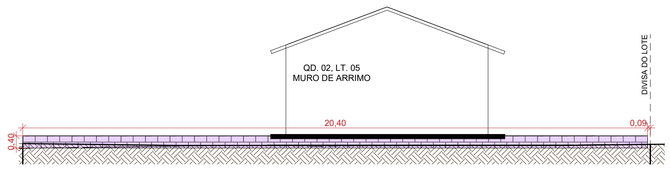

5 **M.5**

ESCALA - 1 : 100

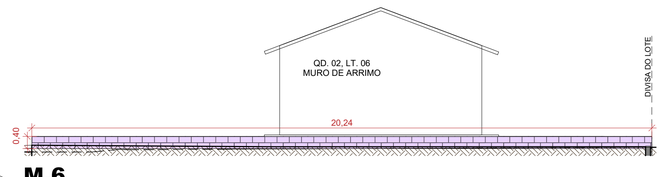

6 **M.6**

ESCALA - 1 : 100

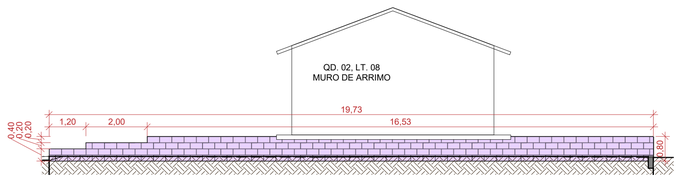

7 **M.7**

ESCALA - 1 : 100



8 **M.8**

ESCALA - 1 : 100

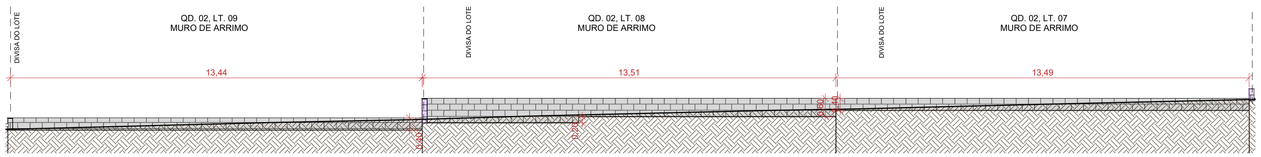

9 **M.9**

ESCALA - 1 : 100

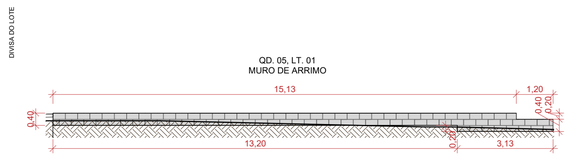

10 **M.10**

ESCALA - 1 : 100

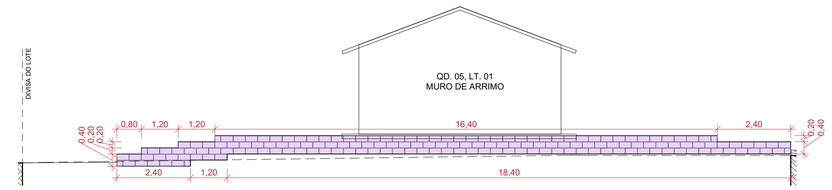

11 **M.11**

ESCALA - 1 : 100

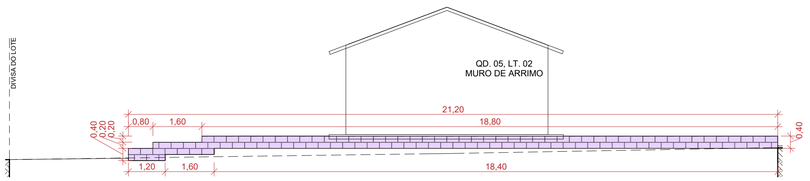

12 **M.12**

ESCALA - 1 : 100

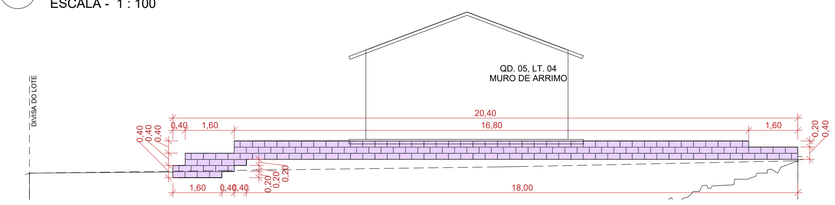

13 **M.13**

ESCALA - 1 : 100

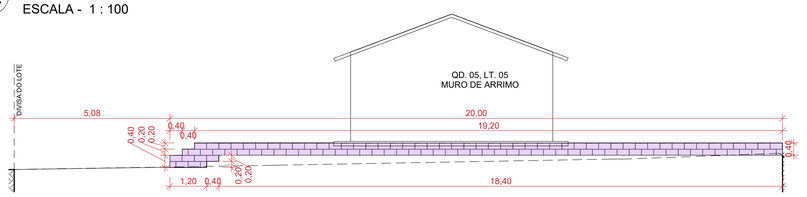

14 **M.14**

ESCALA - 1 : 100

NOTA 1: O TERRENO DO RECUO FRONTAL DE GRAMA DEVERÁ SER NIVELADO EM CONFORMIDADE COM O NÍVEL DA CALÇADA E DO PLATÔ DA CASA.

NOTA 2: A RAMPA DE ACESSO DEVE TER DE 3% A 8,33% CHEGANDO AO NÍVEL DO PASSEIO DE PROTEÇÃO DA CASA. QUALQUER ESTRUTURA DE FUNDAÇÃO DEVE SER REALIZADA ABAIXO DESTE NÍVEL PARA QUE A RAMPA SE MANTENHA COMO ESPECIFICADA EM PROJETO. VER DETALHE EM CORTE ESQUEMÁTICO PRANCHA 01.

NOTA 3:

PATAMARIZAÇÃO

_ O PROJETO DE PATAMARIZAÇÃO FOI EXECUTANDO COM BASE NO LEVANTAMENTO TOPOGRÁFICO REALIZADO PELO TECNÓLOGO EM AGRIMENSURA ROMULO GUILHERME BUENO MENEZES - CREA 19796 D/GO, SOBRE ART Nº 1020240276260

ARRIMOS

_ O DETALHAMENTO DOS MUROS DE ARRIMO ENCONTRA-SE NO PROJETO ESTRUTURAL.

TALUDES

_ DEVERÁ SER PREVISTO SISTEMA DE DRENAGEM DOS TALUDES.
_ O TALUDE E 1M EM SEU ENTORNO DEVERÁ SER REVESTIDO DE COBERTURA VEGETAL.

CALÇADAS

_ O DETALHAMENTO DAS CALÇADAS ENCONTRA-SE NO PROJETO PASSEIO PÚBLICO.

PROJEÇÃO DA VAGA DE VEÍCULO

_ VERIFICAR A POSIÇÃO DAS VAGAS DE VEÍCULO EM PROJETO DE PASSEIO PÚBLICO.

LOTES FORA DOS CRITÉRIOS NECESSÁRIOS:

_ TODOS OS LOTES ATENDEM AOS CRITÉRIOS

LOTES RESERVADOS

_ OS LOTES 07 E 03 NA QUADRA 06, LOTE 06 NA QUADRA 05 E LOTE 04 NA QUADRA 02 SÃO RESERVADOS PARA IDOSOS E PESSOAS COM DEFICIÊNCIA (PCD), RESPECTIVAMENTE.
_ 5% (CINCO POR CENTO) DAS UNIDADES DE PROGRAMAS DE LOTEAMENTOS SOCIAIS E DE HABITAÇÃO POPULAR SERÃO DESTINADAS ÀS MULHERES VÍTIMAS DE VIOLÊNCIA DOMÉSTICA CONFORME LEI ESTADUAL Nº 21.525/2022. TAIS HABITAÇÕES SERÃO DESIGNADAS EM SORTEIO E NÃO HAVERÃO DIFERENCIAÇÃO ÀS DEMAIS.

HISTÓRICO DE REVISÃO: R00

00 -EMISSÃO INICIAL DO PROJETO
01 - ATUALIZAÇÃO MODELO CONSTRUTIVO - CASA EXCEL
02 - ATUALIZAÇÃO DO AFASTAMENTO FRONTAL
03 - ATUALIZAÇÃO DE LOTES PCD
04 - XXXXXXXXXXXXXXXXX
05 - XXXXXXXXXXXXXXXXX

QUADRO DE REVISÕES

REVISÃO	DATA	MOTIVAÇÃO	SOLICITANTE	CONTEÚDO	AUTOR
R00	03/01/2024	Nº SEI e Despacho Nº 202400031008231	SECPLANH	Emissão inicial do projeto	PAULO H. STIVAL
R01	21/03/2025	Nº SEI e Despacho Nº 202400031008231	SECPLANH	Atualização modelo construtivo	HIAGO PEIXOTO
R02	12/06/2025	Nº SEI e Despacho Nº 202400031008231	SECPLANH	Atualização do afastamento frontal para 7m	KALITA
R03	24/07/2025	Nº SEI e Despacho Nº 202400031008231	SECPLANH	Inclusão do 4° lote PCD	CINDY

APROVAÇÃO DE PROJETO:

Os projetos referentes ao Processo SEI Nº202400031008231, encontram-se dentro das normas e exigências da AGEHAB, tendo sido elaborado por profissionais habilitados.

GERÊNCIA DE PROJETOS DE IMPLANTAÇÃO

SECRETARIA EXECUTIVA DE PLANEJAMENTO E PROJETOS HABITACIONAIS

AGEHAB
Agência Goiana de Habitação

GOVERNO DE GOIÁS
O ESTADO QUE DÁ CERTO

PROJETO DE PATAMARIZAÇÃO

DISTRITO OLOANA - HIDROLÂNDIA - 41 UH

ENDEREÇO DA OBRA: RUA BELO HORIZONTE, QD 01, 02, 05 E 06, SETOR OLOANA I, DISTRITO OLOANA - HIDROLANDIA -GO

PROPRIETÁRIO:

AGÊNCIA GOIANA DE HABITAÇÃO - AGEHAB
CNPJ: 01.274.240/0001-47

AUTOR DO PROJETO:

ARQ. URB. PAULO HENRIQUE STIVAL | CAU: A109492-0 / GO

PATAMARIZAÇÃO

CONTEÚDO:

MUROS DE ARRIMO

ÁREA DO TERRENO: 11.927,12m²	**DESENHO:** MARILLIA OLIVEIRA	**ESCALA:** 1 : 100	**FOLHA:** 09/10
ÁREA CONSTRUÍDA: 00.000,00m²	**PROGRAMA:** REVIT - 2025 **DATA:** JAN/2024	**FORMATO:** A1 (841x594mm)	

IMPORTANTE: ANTES DA EXECUÇÃO, VERIFICAR A COMPATIBILIDADE COM PROJETOS COMPLEMENTARES: TOPOGRÁFICO, EXECUTIVO, ESTRUTURAL, ELÉTRICO E HIDRÁULICO.

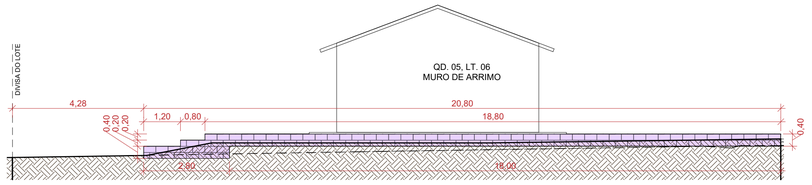

1 **M.15**

ESCALA - 1 : 100

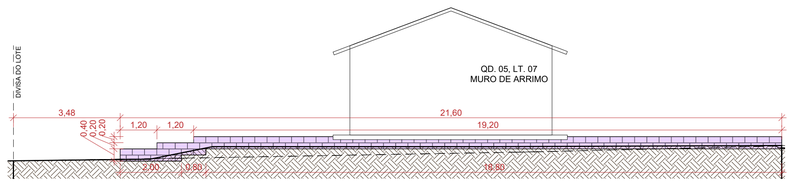

2 **M.16**

ESCALA - 1 : 100

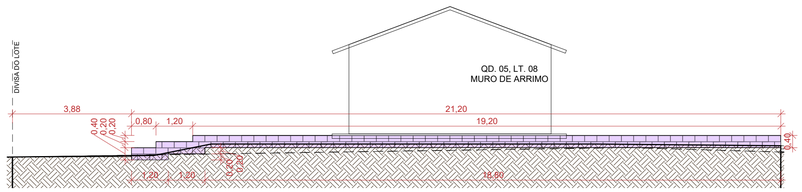

3 **M.17**

ESCALA - 1 : 100

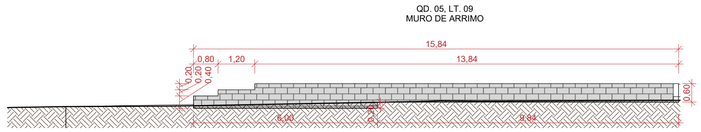

4 **M.18**

ESCALA - 1 : 100

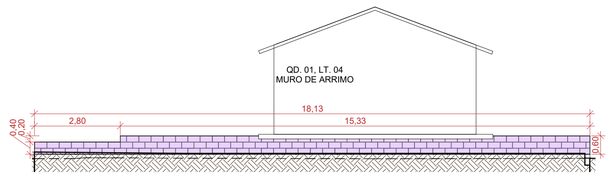

5 **M.19**

ESCALA - 1 : 100

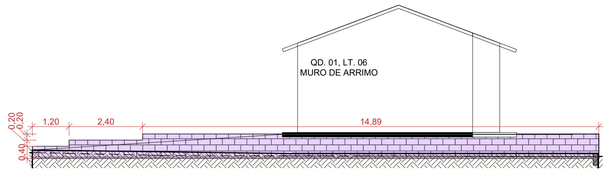

6 **M.20**

ESCALA - 1 : 100

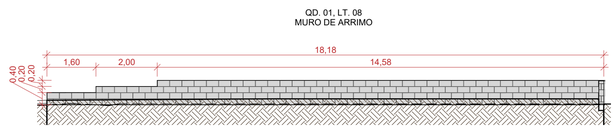

7 **M.21**

ESCALA - 1 : 100

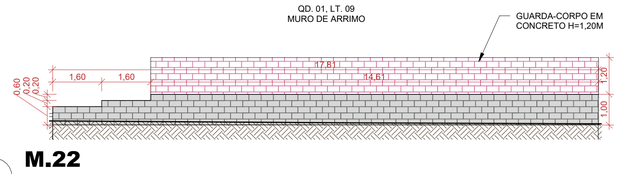

8 **M.22**

ESCALA - 1 : 100

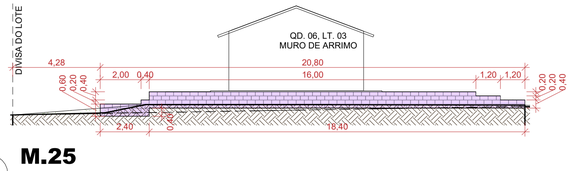

9 **M.25**

ESCALA - 1 : 150

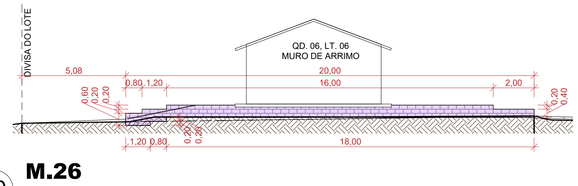

10 **M.26**

ESCALA - 1 : 150

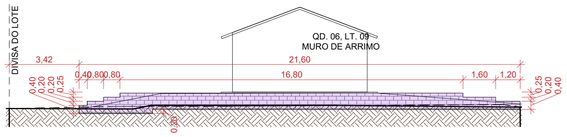

11 **M.27**

ESCALA - 1 : 150

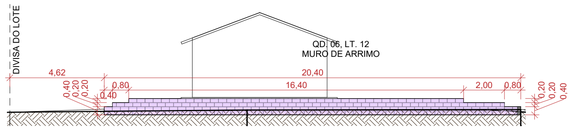

12 **M.28**

ESCALA - 1 : 150



13 **M.29**

ESCALA - 1 : 150

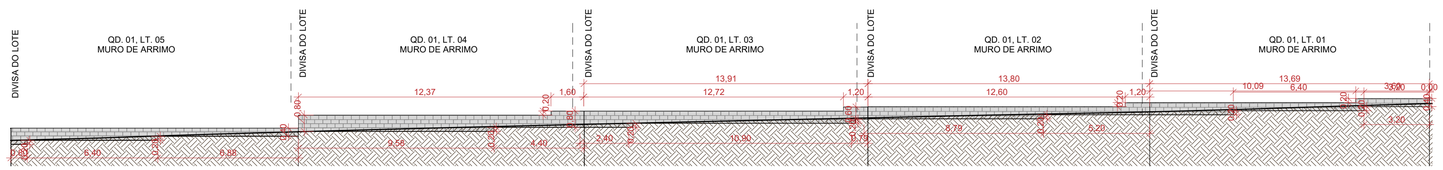

14 **M.23**

ESCALA - 1 : 150

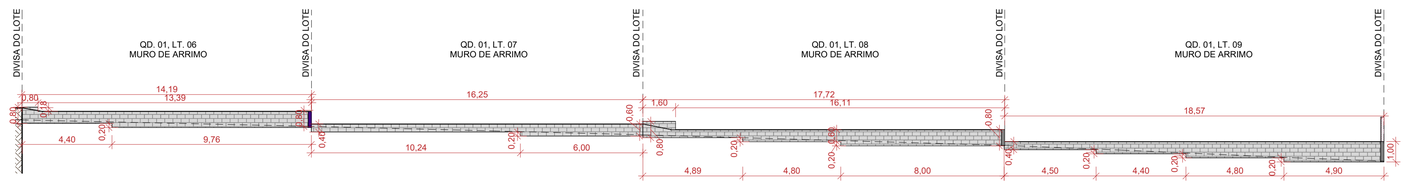

15 **M.24**

ESCALA - 1 : 150

NOTA 1: O TERRENO DO RECUO FRONTAL DE GRAMA DEVERÁ SER NIVELADO EM CONFORMIDADE COM O NÍVEL DA CALÇADA E DO PLATÔ DA CASA.

NOTA 2: A RAMPA DE ACESSO DEVE TER DE 3% A 8,33% CHEGANDO AO NÍVEL DO PASSEIO DE PROTEÇÃO DA CASA. QUALQUER ESTRUTURA DE FUNDAÇÃO DEVE SER REALIZADA ABAIXO DESTE NÍVEL PARA QUE A RAMPA SE MANTENHA COMO ESPECIFICADA EM PROJETO. VER DETALHE EM CORTE ESQUEMÁTICO PRANCHA 01.

NOTA 3:

PATAMARIZAÇÃO

_ O PROJETO DE PATAMARIZAÇÃO FOI EXECUTANDO COM BASE NO LEVANTAMENTO TOPOGRÁFICO REALIZADO PELO TECNÓLOGO EM AGRIMENSURA ROMULO GUILHERME BUENO MENEZES - CREA 19796 D/GO, SOBRE ART Nº 1020240276260

ARRIMOS

_ O DETALHAMENTO DOS MUROS DE ARRIMO ENCONTRA-SE NO PROJETO ESTRUTURAL.

TALUDES

_ DEVERÁ SER PREVISTO SISTEMA DE DRENAGEM DOS TALUDES.
_ O TALUDE E 1M EM SEU ENTORNO DEVERÁ SER REVESTIDO DE COBERTURA VEGETAL.

CALÇADAS

_ O DETALHAMENTO DAS CALÇADAS ENCONTRA-SE NO PROJETO PASSEIO PÚBLICO.

PROJEÇÃO DA VAGA DE VEÍCULO

_ VERIFICAR A POSIÇÃO DAS VAGAS DE VEÍCULO EM PROJETO DE PASSEIO PÚBLICO.

LOTES FORA DOS CRITÉRIOS NECESSÁRIOS:

_ TODOS OS LOTES ATENDEM AOS CRITERIOS

LOTES RESERVADOS

_ OS LOTES 07 E 03 NA QUADRA 06, LOTE 06 NA QUADRA 05 E LOTE 04 NA QUADRA 02 SÃO RESERVADOS PARA IDOSOS E PESSOAS COM DEFICIÊNCIA (PCD), RESPECTIVAMENTE.
_ 5% (CINCO POR CENTO) DAS UNIDADES DE PROGRAMAS DE LOTEAMENTOS SOCIAIS E DE HABITAÇÃO POPULAR SERÃO DESTINADAS ÀS MULHERES VÍTIMAS DE VIOLÊNCIA DOMÉSTICA CONFORME LEI ESTADUAL Nº 21.525/2022. TAIS HABITAÇÕES SERÃO DESIGNADAS EM SORTEIO E NÃO HAVERÃO DIFERENCIAÇÃO ÀS DEMAIS.

HISTÓRICO DE REVISÃO: R00

00 -EMISSÃO INICIAL DO PROJETO
01 - ATUALIZAÇÃO MODELO CONSTRUTIVO - CASA EXCEL
02 - ATUALIZAÇÃO DO AFASTAMENTO FRONTAL
03 - ATUALIZAÇÃO DE LOTES PCD
04 - XXXXXXXXXXXXXXXXX
05 - XXXXXXXXXXXXXXXXX

QUADRO DE REVISÕES

REVISÃO	DATA	MOTIVAÇÃO	SOLICITANTE	CONTEÚDO	AUTOR
R00	03/01/2024	Nº SEI e Despacho Nº 202400031008231	SECPLANH	Emissão inicial do projeto	PAULO H. STIVAL
R01	21/03/2025	Nº SEI e Despacho Nº 202400031008231	SECPLANH	Atualização modelo construtivo	HIAGO PEIXOTO
R02	12/06/2025	Nº SEI e Despacho Nº 202400031008231	SECPLANH	Atualização do afastamento frontal para 7m	KALITA
R03	24/07/2025	Nº SEI e Despacho Nº 202400031008231	SECPLANH	Inclusão do 4° lote PCD	CINDY

APROVAÇÃO DE PROJETO:

Os projetos referentes ao Processo SEI Nº202400031008231, encontram-se dentro das normas e exigências da AGEHAB, tendo sido elaborado por profissionais habilitados.

GERÊNCIA DE PROJETOS DE IMPLANTAÇÃO

SECRETARIA EXECUTIVA DE PLANEJAMENTO E PROJETOS HABITACIONAIS

AGEHAB
Agência Goiana de Habitação

GOVERNO DE GOIÁS
O ESTADO QUE DÁ CERTO

PROJETO DE PATAMARIZAÇÃO

DISTRITO OLOANA - HIDROLÂNDIA - 41 UH

ENDEREÇO DA OBRA: RUA BELO HORIZONTE, QD 01, 02, 05 E 06, SETOR OLOANA I, DISTRITO OLOANA - HIDROLANDIA -GO

PROPRIETÁRIO:

AGÊNCIA GOIANA DE HABITAÇÃO - AGEHAB
CNPJ: 01.274.240/0001-47

AUTOR DO PROJETO:

ARQ. URB. PAULO HENRIQUE STIVAL | CAU: A109492-0 / GO

PATAMARIZAÇÃO

CONTEÚDO:

MUROS DE ARRIMO

ÁREA DO TERRENO: 11.927,12m²	**DESENHO:** MARILLIA OLIVEIRA		**ESCALA:** Como indicado	**FOLHA:** 10/10
ÁREA CONSTRUÍDA: 00.000,00m²	**PROGRAMA:** REVIT - 2025	**DATA:** JAN/2024	**FORMATO:** A1 (841x594mm)	

IMPORTANTE: ANTES DA EXECUÇÃO, VERIFICAR A COMPATIBILIDADE COM PROJETOS COMPLEMENTARES: TOPOGRÁFICO, EXECUTIVO, ESTRUTURAL, ELÉTRICO E HIDRÁULICO.